



Strategia de dezvoltare durabilă a Comunei Corbu, jud. **Constanța** 2023-2030



*Proiect cofinanțat din Fondul Social European prin
Programul Operațional Capacitate Administrativă 2014-2020
Competența face diferența!*





Mentținerea mediului ancestral și dezvoltare durabilă Corbu 2030



*Proiect cofinanțat din Fondul Social European prin
Programul Operațional Capacitate Administrativă 2014-2020
Competența face diferența!*





UNIUNEA EUROPEANĂ



Programul Operațional Capacitate Administrativă
Competența face diferența!



Instrumente Structurale
2014-2020

Strategia de dezvoltare durabilă a comunei Corbu, jud. Constanța, 2023-2030

Cuprins

Introducere

1.Considerații generale

2. Metodologia de elaborare a strategiei privind dezvoltarea locală a comunei Corbu
3. Context strategic

Capitolul 1

Prezentarea generală a comunei Corbu

- 1.1. Localizarea
- 1.2. Resursele naturale
- 1.3. Istoricul așezării și populația**
- 1.4. Percepția asupra comunei Corbu**

Capitolul 2

Domeniile dezvoltării comunei Corbu, obiectivele și proiectele specifice

- 2.1 Analiza SWOT Comuna Corbu
 - 2.1.1. Viziunea de dezvoltare
 - 2.1.2. Misiunea
- 2.2. **Economia locală**
 - 2.2.1. **Prezentare generală**
 - 2.2.2. **Analiză SWOT**
 - 2.2.3. **Obiective pentru domeniul “Economie”**
 - 2.2.4. **Fișe de proiect**
- 2.3. **Protecția mediului**
 - 2.3.1. **Prezentare generală**
 - 2.3.2. **Analiză SWOT**
 - 2.3.3. **Obiective pentru domeniul „Mediu”**
 - 2.3.4. **Fișe de proiecte**
- 2.4. **Dezvoltare socială**
 - 2.4.1. **Prezentare generală**
 - 2.4.2. **Analiză SWOT**
 - 2.4.3. **Obiective pentru domeniul „Dezvoltare Socială”**
 - 2.4.4. **Fișe de proiect**

*Proiect cofinanțat din Fondul Social European prin
Programul Operațional Capacitate Administrativă 2014-2020
Competența face diferența!*





UNIUNEA EUROPEANĂ



Programul Operațional Capacitate Administrativă
Competența face diferența!



Instrumente Structurale
2014-2020 3

2.5. Amenajarea teritoriului și infrastructura de transport

2.5.1. Prezentare generală

2.5.2. Analiză SWOT

2.5.3. Obiective pentru domeniul „Amenajarea teritoriului și infrastructura de transport”

2.5.4. Fișe de proiect

2.6. Administrația publică locală

2.6.1. Prezentare generală

2.6.2. Analiză SWOT

2.6.3. Obiective pentru domeniul „Administrație publică locală”

2.6.4. Fișe de proiect

2.7. Educație și formare

2.7.1. Prezentare generală

2.7.2. Analiză SWOT

2.7.3. Obiective pentru domeniul „Educație și formare”

2.7.4. Fișe de proiect

2.8. Cultură, culte, sport și agrement

2.8.1. Prezentare generală

2.8.2. Analiză SWOT

2.8.3. Obiective pentru domeniul „Cultură, culte, sport și agrement”

2.8.3. Fișe de proiect

Capitolul 3

3.1 Cadrul de aplicare a Strategiei de Dezvoltare **Durabilă** a comunei Corbu, jud. Constanța





UNIUNEA EUROPEANĂ

Programul Operațional Capacitate Administrativă
Competența face diferența!Instrumente Structurale
2014-2020

4

Abrevieri

UAT	Unitate Administrativ Teritorială
CJ	Consiliul Județean
SCAP	Strategia pentru Consolidarea Administrației Publice
PSI	Plan Strategic Instituțional
GL	Grup de lucru
UE	Uniunea Europeană
NGEU	Next Generation EU
IMM	Întreprinderi mici și mijlocii
ONG	Organizații neguvernamentale
ODD	Obiectiv de dezvoltare durabilă
FEDR	Fondul european de dezvoltare regională
FSE	Fondul social european
PODD	Programul Operațional Dezvoltare Durabilă
POT	Programul Operațional Transport
POCID	Programul Operațional Creștere Inteligentă și Digitalizare
POS	Programul Operațional Sănătate
POCU	Programul Operațional Capital Uman
POCS	Programul Operațional Combaterea Sărăciei
POR	Programele Operaționale Regionale
POAT	Programul Operațional Asistență Tehnică
PNRR	Planul Național de Relansare și Reziliență
PNDR	Programul Național de Dezvoltare Rurală
DSP	Direcția de sănătate publică
IS	Inspectoratul școlar
AJOFM	Agenția Județeană pentru Ocuparea Forței de Muncă
ADR	Agenția pentru Dezvoltare Regională
APM	Agenția de Protecție a Mediului
APIA	Agenția de Plăți și Intervenție pentru Agricultură
DSV	Direcția Sanitar Veterinară și pentru Siguranța Alimentelor
DJS	Direcția Județeană de Statistică
ANAR	Administrația Națională Apele Române
ANM	Administrația Națională de Meteorologie
ISU	Inspectoratul pentru situații de urgență
ADI	Asociația de Dezvoltare Intercomunitară
IFN	Instituții financiare non-bancare
CJAS	Casa Județeană de Asigurări de Sănătate
GAL	Grup de Acțiune Locală

*Proiect cofinanțat din Fondul Social European prin
Programul Operațional Capacitate Administrativă 2014-2020
Competența face diferența!*



1. Considerații generale

Strategia de dezvoltare locală a comunei Corbu constituie cadrul ce va orienta dezvoltarea în următorii ani, în vederea îmbunătățirii calității vieții locuitorilor comunei. Acest suport servește atât intereselor publice cât și celor private, datorită menținerii și îmbunătățirii elementelor de ordin economic, social și de mediu, esențiale pentru prosperitatea pe termen lung a cetățenilor și a actorilor din mediul privat.

În acest context, a fost necesară adaptarea la noul cadru, corelarea cu obiectivele stabilite la nivel național, regional, județ și o proiectare a acțiunilor de dezvoltare pe un orizont de timp ce se întinde până în 2030. S-a optat pentru o perioadă extinsă de timp deoarece unele proiecte sunt de amploare și necesită o perioadă adecvată pentru pregătire.

Strategia este un instrument care ghidează și integrează eforturile de dezvoltare locală ale întregii comunități. Astfel, participarea și cooperarea tuturor cetățenilor, sectoarelor public, privat și social, a actorilor locali și formatorilor de opinie, sunt esențiale pentru o punere în practică de succes. Dată fiind perioada extinsă de timp la care se refera documentul, se propune o prioritizare a direcțiilor de acțiune și investițiilor cu impact semnificativ asupra dezvoltării economice și sociale, din surse interne (buget local, parteneriate public-privat) sau externe (buget de stat, fonduri structurale, credite externe, etc.), în scopul asigurării condițiilor de bază pe care să se dezvolte comuna în viitor.

În elaborarea lucrării s-a pornit de la elementele specifice ale comunei Corbu, de la datele demografice, infrastructură, economie, amenajarea teritoriului, mediu, distribuția serviciilor etc., precum și de la o analiză a felului în care comunitatea locală dorește să se dezvolte. Au fost înglobate componente strategice care respectă și integrează elemente din programele județene, regionale, sectoriale și naționale, precum și angajamentele asumate de România în negocierile cu Uniunea Europeană.

Strategia a fost elaborată, cu contribuția comunității, a funcționarilor din administrația publică locală, agenților economici, instituțiilor și organizațiilor locale, prin intermediul sondajelor, consultărilor comunității și dezbaterii publice care au reunit comunitatea într-un exercițiu de democrație participativă și efort colectiv de trasare a propriului viitor.

Prezenta strategie stabilește obiectivele și proiectele necesare pentru atingerea obiectivelor, structurate astfel încât să permită actorilor locali ai dezvoltării să își coordoneze eforturile și să colaboreze în beneficiul întregii comunități, cu utilizarea adecvată a tuturor resurselor, cunoștințelor și voinței locale.

2. Metodologia de elaborare a strategiei privind dezvoltarea locală a comunei Corbu

Elaborarea strategiei a fost rezultatul unui proces participativ și s-au parcurs următoarele etape:

Etapa 1 - Pregătirea elaborării strategiei; a fost etapa pregătitoare în care au avut loc întâlniri între echipa de experți și factorii de decizie din administrația locală, prin care s-au definitivat instrumentele de lucru și etapele de parcurs. În această etapă s-au realizat:

- definirea problemelor supuse analizei și a obiectivelor de urmărit prin strategie;
- stabilirea exactă a rolurilor echipei de experți și a reprezentanților UAT Corbu;

*Proiect cofinanțat din Fondul Social European prin
Programul Operațional Capacitate Administrativă 2014-2020
Competența face diferență!*





UNIUNEA EUROPEANĂ



Programul Operațional Capacitate Administrativă
Competența face diferență!



Instrumente Structurale
2014-2020 6

• stabilirea metodelor de abordare, a necesarului de materiale auxiliare (chestionare, fișa de date etc.);

- stabilirea planului concret de acțiune;
- colectarea de date primare.

Etapă 2 de analiză - evaluare a conținut o serie de investigații analitice.

Realizarea acestei etape a presupus culegerea datelor, verificarea, sistematizarea și gruparea datelor, interpretarea datelor, analiza critică a rezultatelor, discutarea punctelor critice cu beneficiarul în vederea punerii de acord cu rezultatele obținute din analiza datelor, valorificarea analizelor pentru elaborarea strategiei.

În cadrul analizelor, pentru culegerea datelor necesare, echipa de experți a utilizat următoarele metode și tehnici de investigare:

- cercetare pe documente publice și documente puse la dispoziție de UAT Corbu;
- aplicarea de chestionare - populație și aparatul de specialitate al primarului;
- grupuri de lucru.

Etapă 3 de identificare / elaborare a viziunii, obiectivelor strategice, obiectivelor specifice și elaborarea planului de acțiuni a conținut o serie de investigații analitice finalizate prin elaborarea draftului de strategie.

În ansamblu, pentru elaborarea strategiei s-a urmat o serie de pași specifici cercetării:

a) Documentarea / cercetarea de birou - identificarea și analizarea documentelor relevante.

Prin cercetarea de birou s-au identificat documentele relevante (documente strategice și surse de finanțare la nivel local / județean / regional / național / european, rapoarte de monitorizare / progres, proiecte în implementare, analize, etc.).

b) Elaborarea instrumentelor metodologice - chestionare, documente centralizatoare ale informațiilor analizate sau colectate, alte documente, după caz.

c) Cercetarea de teren a cuprins, în principal:

- diseminarea și colectarea chestionarelor;
- participarea la întâlniri ale grupurilor de lucru dedicate;
- vizite de informare și clarificare pentru activitatea de planificare strategică.

d) Analizarea și prelucrarea tuturor informațiilor în vederea elaborării strategiei;

Pe parcursul cercetării au fost corelate toate informațiile obținute ca urmare a analizei de birou și a celor colectate pe teren de la factorii cheie.

e) Elaborarea Strategia pentru perioada 2023 - 2030.

Din punct de vedere metodologic, strategia a fost elaborată cu ajutorul următoarelor instrumente și proceduri de lucru:

- analiza de date statistice din surse organizate - au fost culese date pentru 500 de indicatori locali organizați pe șapte domenii majore (economie, mediu, amenajarea teritoriului - urbanism - infrastructură de transport, dezvoltare socială, instituții locale, educație, cultură - culte - sport - agrement). Datele au fost furnizate de către autoritățile publice locale sau de către deținătorii oficiali ai acestora (INS, ONRC);

-comparații de date statistice pe scară evolutivă - datele culese au fost analizate, interpretate evolutiv pentru a sesiza trenduri locale;

*Proiect cofinanțat din Fondul Social European prin
Programul Operațional Capacitate Administrativă 2014-2020
Competența face diferență!*



- **autorități** locale, executiv și deliberativ, cetățeni, aparatul de specialitate al primarului;
- analiza SWOT;
- analiza și interpretarea unor studii, rapoarte, cercetări, strategii și norme locale, județene, regionale, naționale și europene;
- formularea de obiective, sub-obiective, acțiuni și proiecte de dezvoltare;
- planificarea acțiunilor pentru a asigura premisele realizării acestora.

Coordonare și punerea în aplicare a strategiei

După elaborare și aprobarea de către Consiliul Local, este necesară formalizarea unei structuri permanente care să asigure coordonarea implementării strategiei de dezvoltare durabilă. Această activitate va fi asumată și asigurată de autoritățile publice locale ale comunei. Se recomandă utilizarea unui sistem informatic de monitorizare a progresului.

Structura permanentă (Grup de Management Strategic - GMS) care va asigura coordonarea strategiei va fi de sine stătătoare, creată special cu acest scop. Această structură va cuprinde funcționari publici cu specializări tehnice, financiare și juridice. Structura va fi condusă de către primar/viceprimar. Eventual, poate fi cooptat și un consultant și un grup consultativ format din cetățeni sau / și ONG-uri locale.



Figura 1 Structura permanentă pentru coordonarea strategiei

Responsabilitățile structurii de coordonare a strategiei de dezvoltare locală:

- Asigură coordonarea și evaluarea stadiului implementării strategiei;
- Monitorizează modul de aplicare;
- Asigură resursele tehnice și administrative necesare bunei implementări a strategiei;
- Asigură diseminarea informațiilor și culegerea de feedback privind aplicarea strategiei;
- Organizarea monitorizării, evaluării și revizuirii periodice a implementării.

**Proiect cofinanțat din Fondul Social European prin
Programul Operațional Capacitate Administrativă 2014-2020
Competența face diferența!**



Pentru a se asigura succesul aplicării în practică, strategia trebuie să îndeplinească următoarele condiții după aprobarea sa:

- acordul și susținerea din partea consiliului local și a comunității;
- elaborarea planurilor operaționale anuale de aplicare;
- monitorizarea cel puțin anual a planurilor operaționale și a stadiului atingerii obiectivelor propuse;
- susținerea din partea sectorului privat;
- informarea permanentă a comunității cu privire la progresul punerii în aplicare.

3. Context strategic

A. Context global și european privind dezvoltarea durabilă

În septembrie 2015 a fost adoptată de Adunarea Generală ONU Agenda 2030 pentru Dezvoltare Durabilă a Națiunilor Unite. Aceasta conține 17 Obiective de Dezvoltare Durabilă (ODD)¹ ce au drept scop asigurarea unei vieți sustenabile, pașnice, prospere și echitabile pe pământ pentru toată lumea, în prezent și în viitor. Obiectivele recunosc că eradicarea sărăciei trebuie să meargă mână în mână cu strategiile care clădesc dezvoltarea economică. Ele abordează o gamă de nevoi sociale incluzând educația, sănătatea, protecția socială și oportunitățile locurilor de muncă, tratând în același timp schimbările climatice și protecția mediului.



Figura 2 Obiectivele de Dezvoltare Durabilă - Agenda 2030

Sursa: <http://dezvoltaredurabila.gov.ro/web/obiective/>

Pactul Ecologic European (European Green Deal)

Pactul ecologic european prezintă o nouă strategie de creștere care are drept scop transformarea UE într-o societate echitabilă și prosperă, cu o economie modernă, competitivă și eficientă din punctul de vedere al utilizării resurselor, în care să nu existe emisii nete de gaze cu efect de seră în 2050 și în care creșterea economică să fie decuplată de utilizarea resurselor².

¹ <http://dezvoltaredurabila.gov.ro/web/obiective/>

² <https://eur-lex.europa.eu/legal-content/RO/TXT/?qid=1588580774040&uri=CELEX:52019DC0640>

Pactul urmărește să protejeze, să conserve și să consolideze capitalul natural al UE, precum și să protejeze sănătatea și bunăstarea cetățenilor împotriva riscurilor legate de mediu și a impacturilor aferente. În același timp, tranziția trebuie să fie echitabilă și favorabilă incluziunii, trebuie să pună oamenii pe primul plan și să acorde atenție regiunilor, industriilor și lucrătorilor care se vor confrunta cu cele mai mari dificultăți.

Pactul ecologic european este o parte integrantă a strategiei Comisiei Europene de punere în aplicare a Agendei 2030 a Organizației Națiunilor Unite și a obiectivelor de dezvoltare durabilă³.



Figura 3 Obiectivele Pactului Ecologic European

Obiectivele Pactului Ecologic European

1. **Sporirea nivelului de ambiție al UE în materie de climă pentru 2030 și 2050.** Asumarea unui obiectiv mai ambițios de a reduce, în mod responsabil, emisiile de gaze cu efect de seră, respectiv o reducere care să fie, în 2030, în comparație cu nivelurile din 1990, de cel puțin 50% și care să tindă spre 55%.

2. **Furnizarea de energie curată, sigură și la prețuri accesibile.** Decarbonizarea susținută a sistemului energetic este crucială pentru atingerea obiectivelor climatice în 2030 și 2050. Producția și utilizarea energiei în diversele sectoare economice reprezintă peste 75% din emisiile de gaze cu efect de seră din UE. Eficiența energetică trebuie să constituie o prioritate. Trebuie dezvoltat un sector al energiei electrice care să se bazeze în mare măsură pe surse regenerabile, urmând ca acest demers să fie completat de eliminarea rapidă a cărbunelui și de decarbonizarea gazelor. Trebuie să fie abordat riscul de sărăcie energetică la care sunt expuse

³<https://sustainabledevelopment.un.org/post2015/transformingourworld>



UNIUNEA EUROPEANĂ



Programul Operațional Capacitate Administrativă
Competența face diferență!



Instrumente Structurale
2014-2020

10

gospodăriile care nu își pot permite să plătească pentru serviciile energetice esențiale menite să le asigure un nivel de trai de bază. Implementarea unor programe eficiente, cum ar fi mecanismele de finanțare a gospodăriilor pentru renovarea locuințelor, poate reduce facturile la energie și poate contribui la protecția mediului.

3. **Mobilizarea sectorului industrial pentru o economie curată și circulară.** Realizarea unei economii circulare și neutre din punctul de vedere al impactului asupra climei necesită mobilizarea deplină a industriei. Europa trebuie să valorifice potențialul transformării digitale, care este un factor esențial în atingerea obiectivelor Pactului ecologic. Alături de strategia industrială, un nou plan de acțiune privind economia circulară va contribui la modernizarea economiei UE și va valorifica oportunitățile oferite de economia circulară la nivel național și la nivel mondial.

4. **Construirea și renovarea clădirilor într-un mod eficient din punct de vedere energetic și din punctul de vedere al utilizării resurselor.** Construirea, utilizarea și renovarea clădirilor necesită cantități semnificative de energie și de resurse minerale (de exemplu nisip, pietriș, ciment). Clădirile reprezintă, de asemenea, 40% din consumul de energie. În prezent, rata anuală de renovare a parcului imobiliar variază între 0,4 și 1,2% în statele membre. Această rată va trebui cel puțin să se dubleze pentru ca obiectivele UE în materie de eficiență energetică și climă să fie atinse.

5. **Accelerarea tranziției către o mobilitate durabilă și inteligentă.** Sectorul transporturilor este responsabil pentru un sfert din emisiile de gaze cu efect de seră din Uniune și acest procent este în continuă creștere. Pentru a se asigura neutralitatea climatică, este necesară o reducere cu 90% a emisiilor generate de transporturi până în 2050.

Transportul multimodal trebuie stimulat puternic în vederea asigurării unei eficiențe sporite a sistemului de transport. În mod prioritar, o parte substanțială din transportul intern de mărfuri efectuat în prezent în proporție de 75% pe cale rutieră ar trebui să se efectueze în viitor pe calea ferată și pe căile navigabile interioare.

UE va trebui să intensifice producția și utilizarea combustibililor alternativi durabili în domeniul transporturilor. Până în 2025, vor fi necesare aproximativ 1 milion de stații publice de reîncărcare și de realimentare pentru cele 13 milioane de vehicule cu emisii zero și cu emisii scăzute care se preconizează că vor circula pe drumurile europene. Transporturile ar trebui să devină mult mai puțin poluante, în special în orașe.

6. **„De la fermă la consumator”: conceperea unui sistem alimentar echitabil, sănătos și ecologic.** Fermierii și pescarii europeni au un rol esențial în gestionarea tranziției. Strategia „De la fermă la consumator” va consolida eforturile depuse de aceștia în vederea combaterii schimbărilor climatice, a protejării mediului și a conservării biodiversității. Planurile strategice vor trebui să reflecte un nivel ridicat de ambiție pentru a reduce în mod semnificativ utilizarea pesticidelor chimice și riscul reprezentat de acestea, precum și utilizarea îngrășămintelor și a antibioticelor. Strategia „De la fermă la consumator” va contribui, de asemenea, la realizarea unei economii circulare. Aceasta va avea drept scop reducerea impactului asupra mediului al sectoarelor prelucrării alimentelor și comerțului cu amănuntul prin adoptarea de măsuri referitoare la transportul, depozitarea, ambalarea alimentelor și la risipa alimentară. În sfârșit, strategia „De la fermă la consumator” va viza stimularea consumului de alimente durabile și promovarea unor alimente sănătoase și accesibile ca preț pentru toți.

Proiect cofinanțat din Fondul Social European prin
Programul Operațional Capacitate Administrativă 2014-2020
Competența face diferență!





UNIUNEA EUROPEANĂ



Programul Operațional Capacitate Administrativă
Competența face diferența!



Instrumente Structurale
2014-2020 11

7. Conservarea și refacerea ecosistemelor și a biodiversității. Ecosistemele oferă servicii esențiale, cum ar fi hrană, apă dulce și aer curat, precum și adăpost. Ele atenuează efectele dezastrelor naturale, ale dăunătorilor și ale bolilor și contribuie la reglarea condițiilor climatice.

Ecosistemele forestiere sunt supuse unei presiuni din ce în ce mai mari ca urmare a schimbărilor climatice. Suprafața împădurită a UE trebuie ameliorată, atât din punct de vedere calitativ, cât și cantitativ, pentru ca UE să atingă obiectivul neutralității climatice și al unui mediu înconjurător sănătos. Reîmpădurirea și împădurirea durabile, precum și refacerea pădurilor degradate pot crește absorbția de CO₂, îmbunătățind, în același timp, reziliența pădurilor și promovând bioeconomia circulară.

8. Reducerea poluării la zero pentru un mediu fără substanțe toxice. Pentru a avea un mediu înconjurător fără substanțe toxice este nevoie de mai multe acțiuni de prevenire a poluării, precum și de măsuri de curățare a mediului și de remediere a poluării.

Pentru a proteja cetățenii și ecosistemele Europei, UE trebuie să monitorizeze, să notifice, să prevină și să remedieze mai bine poluarea aerului, a apei, a solului și cea cauzată de produsele de consum. Pentru a realiza acest obiectiv, UE și statele membre vor trebui să examineze într-un mod mai sistematic toate politicile și reglementările.

Tot la nivel European trebuie să avem în vedere COM(2018) 375 final⁴, Comisia Europeană a propus Parlamentului European și Consiliului o abordare strategică axată pe 5 obiective de politică (OP-uri).

Prin Raportul de țară care însoțește documentul CE privind Semestrul european, în România, pentru atingerea celor 5 obiective de politică, s-au identificat nevoi de investiții prioritare, după cum urmează:

O Europă mai inteligentă - o transformare economică inovatoare și inteligentă (OP1)

- încurajarea cercetării aplicate prin intermediul centrelor de inovare și al investițiilor naționale și transnaționale comune;
- validarea timpurie a produselor, comercializare, brevetare, formarea de start-upuri și transferul de tehnologie;
- sprijinirea proceselor de descoperire antreprenorială și laboratoarelor de dezvoltare de proiecte la nivel național și regional;
- consolidarea performanțelor cercetării și inovării și promovarea creșterii productivității prin identificarea domeniilor de specializare inteligentă în funcție de potențialul și nevoile naționale și regionale;
- preluarea tehnologiei informației și comunicațiilor de către întreprinderile mici și mijlocii, inclusiv investițiile în infrastructuri, a promova competențele și serviciile digitale;
- crearea de noi societăți comerciale (de tip start-up, scale-up) și majorarea ratelelor de supraviețuire a acestora;
- sporirea capacităților de inovare ale societăților comerciale, prin introducerea de inovări la nivel de produse, organizare sau comercializare;

⁴https://eur-lex.europa.eu/resource.html?uri=cellar:26b02a36-6376-11e8-ab9c-01aa75ed71a1.0003.02/DOC_1&format=PDF



➤ sprijinirea dezvoltării clusterelor industriale și integrarea în rețele de cooperare bazate pe cercetarea în industrie;

➤ facilitarea accesului la finanțare al întreprinderilor mici și mijlocii, inclusiv prin încurajarea finanțării de pornire și consolidarea start-upurilor inovatoare cu potențial ridicat.

O Europă mai ecologică, cu emisii scăzute de carbon (OP2)

➤ renovarea clădirilor publice și rezidențiale în vederea asigurării eficienței energetice;

➤ sprijinirea măsurilor de eficiență energetică a încălzirii centralizate, alături de promovarea energiei din surse regenerabile pentru încălzirea și răcirea centralizată;

➤ promovarea energiei din surse regenerabile la scară mică în paralel cu renovarea clădirilor în vederea asigurării eficienței energetice;

➤ sprijinirea măsurilor care vizează reducerea emisiilor de carbon, eliminarea (schimbarea) surselor de energie pentru încălzirea centralizată;

➤ punerea în aplicare a strategiilor de prevenire a riscurilor și abordarea riscurilor legate de schimbările climatice și riscurile naturale (inundații, secetă, incendii forestiere, alunecări de teren, cutremure);

➤ promovarea sistemelor regionale de gospodărire a apelor;

➤ sprijinirea schemelor care abordează problema poluării apei (sursele de apă dispersate) și menținerea/ameliorarea stării corpurilor de apă;

➤ tranziția la economia circulară și promovarea conceptului de economie circulară în rândul întreprinderilor mici și mijlocii;

➤ extinderea sistemelor de gestionare a deșeurilor la nivel județean în vederea creșterii gradului de reutilizare și reciclare;

➤ sprijinirea măsurilor de gestionare și conservare în zonele protejate;

➤ refacerea ecologică și crearea de noi spații municipale verzi în contextul obiectivelor de reducere a emisiilor.

O Europă mai conectată - mobilitate și conectivitate TIC regională (OP3)

➤ dezvoltarea rețelelor transeuropene de transport rutier și feroviar;

➤ punerea în aplicare a strategiei adoptată privind siguranța traficului și luarea de măsuri de siguranță rutieră care să contribuie la reducerea ratei fatalității ridicate a accidentelor rutiere;

➤ crearea de conexiuni transfrontaliere pentru rețelele transeuropene de transport;

➤ crearea de conexiuni suburbane feroviare și multimodale în centrele urbane mari și în jurul acestora;

➤ promovarea modurilor de transport durabile și accesibile, ca de exemplu transportul public colectiv cu emisii scăzute de dioxid de carbon;

➤ dezvoltarea sistemelor de transport urban în regiunile mai puțin dezvoltate, cum ar fi transportul feroviar ușor, liniile de metrou și tramvai și infrastructura care favorizează ciclismul;

➤ sprijinirea „punctelor albe” în zonele dens populate sau în jurul zonelor urbane și în zonele rurale.

O Europă mai socială - implementarea Pilonului european al drepturilor sociale (OP4)

***Proiect cofinanțat din Fondul Social European prin
Programul Operațional Capacitate Administrativă 2014-2020
Competența face diferența!***



- îmbunătățirea procesului de elaborare a politicilor active în domeniul pieței forței de muncă, printr-o mai bună integrare cu educația și serviciile sociale;
- consolidarea și sprijinirea antreprenoriatului social și a economiei social;
- îmbunătățirea condițiilor de muncă, oferirea de programe de lucru flexibile, pentru a asigura capacitatea de inserție profesională a persoanelor cu dizabilități și a lucrătorilor în vârstă;
- crearea unor sisteme solide de anticipare a competențelor și punerea în aplicare a măsurilor bine definite de perfecționare și reconversie profesională care să răspundă necesităților pieței forței de muncă;
- îmbunătățirea accesibilității, calității, din punct de vedere al costurilor, ale educației și îngrijirii copiilor preșcolari, inclusiv ale infrastructurii aferente;
- prevenirea abandonului școlar timpuriu, prin introducerea unei abordări centrate pe elev pentru copiii expuși riscului;
- îmbunătățirea accesului la educație favorabilă incluziunii de calitate, în unități mixte, în special pentru romi, elevii cu handicap și în zonele rurale;
- ameliorarea calității educației și formării profesionale, astfel încât să se adapteze la evoluțiile de pe piața forței de muncă;
- dezvoltarea unor metode și tehnologii de predare inovatoare și eficiente.

O Europă mai aproape de cetățeni - dezvoltarea sustenabilă și integrată a zonelor urbane, rurale și de coastă prin inițiative locale (OP5)

- investiții în zonele metropolitane (poli de creștere) caracterizate prin creștere puternică și suburbanizare în curs, îndreptate spre stimularea creșterii, inovării și productivității;
- dezvoltarea urbană durabilă a reședințelor de județ, astfel încât să se asigure accesul la noi locuri de muncă și servicii publice de bază;
- sprijinirea strategiilor teritoriale integrate în zonele dezavantajate din punct de vedere structural;
- sprijinirea inițiativelor teritoriale specifice care vizează reconversia economiei în regiunile afectate de declin industrial și de minerit;
- sprijinirea zonelor sensibile cu o importanță deosebită pentru mediu.

B. Context național pentru dezvoltare durabilă

Strategia Națională pentru Dezvoltare Durabilă a României

Agenda 2030 pentru Dezvoltare Durabilă a rezultat în urma unui proces internațional îndelungat de analiză, care recunoaște că problemele globale se pot rezolva doar prin soluții la nivel global. Modificarea percepției și conștientizarea evoluției fără precedent a societății, creșterea natalității la scară globală, a accelerării economiilor țărilor în curs de dezvoltare și a disparităților sociale au pus în evidență limitele creșterii planetare.⁵

Bazele progresului în domeniul protecției mediului, corelat cu dezvoltarea, au fost introduse pentru prima dată pe agenda internațională la Conferința de la Stockholm (1972).

⁵ Strategia națională pentru dezvoltarea durabilă a României 2030, București, ed. Paideia, 2018



UNIUNEA EUROPEANĂ



Programul Operațional Capacitate Administrativă
Competența face diferența!




Instrumente Structurale
2014-2020 14

Rezultatul a fost crearea Programului ONU pentru mediu prin adoptarea unei Declarații privind protecția mediului în scopul de „a apăra și îmbunătăți mediul uman pentru generațiile prezente și viitoare”. La această conferință s-a conferit legitimitate conceptului de dezvoltare durabilă cu cei trei piloni: economic, social și de mediu⁶. Cei trei piloni prin care Agenda 2030 pentru Dezvoltare Durabilă se structurează au fost definiți în Raportul Comisiei Brundtland (1987)⁷:

1. **ECHITATEA SOCIALĂ** - prin care națiunile în curs de dezvoltare trebuie să aibă posibilitatea de a-și satisface nevoile de bază în ceea ce privește ocuparea forței de muncă, alimentația, asigurarea energiei, apei și canalizării;
2. **CREȘTEREA ECONOMICĂ** - la nivelul națiunilor în curs de dezvoltare pentru a se apropia de calitatea vieții din țările dezvoltate;
3. **MEDIUL** - cu nevoia de a conserva și îmbunătăți baza de resurse disponibile prin schimbarea treptată a modului în care trebuie să se dezvolte și să fie folosite tehnologiile.

Strategia Națională pentru Dezvoltare Durabilă a României a fost adoptată în 2018 și are la bază cele 17 Obiective de Dezvoltare Durabilă ale Agendei 2030. Ea se bazează pe cei trei piloni ai dezvoltării durabile:

ODD Agenda 2030	Țintele Strategiei Naționale pentru Dezvoltare Durabilă a României orizont 2030
 <p>Eradicarea sărăciei în toate formele sale și în orice context</p>	<ol style="list-style-type: none"> 1. Eradicarea sărăciei extreme pentru toți cetățenii. 2. Reducerea cu cel puțin jumătate a numărului de cetățeni care trăiesc în sărăcie relativă. 3. Consolidarea sistemului național unitar a serviciilor de intervenție de urgență, reabilitare ulterioară și compensare a pierderilor în caz de calamități naturale, accidente industriale sau evenimente climatice extreme.

⁶ Stockholm Conference (1972), United Nations Conference on the Human Environment, June 5-16, <https://sustainabledevelopment.un.org/milestones/humanenvironment>

⁷ Brundtland Report (1987), https://www.are.admin.ch/are/en/home/sustainable-development/international-cooperation/2030agenda/un_-milestones-in-sustainable-development/1987--brundtland-report.html

**Proiect cofinanțat din Fondul Social European prin
Programul Operațional Capacitate Administrativă 2014-2020
Competența face diferența!**






Eradicarea foamei, asigurarea securității alimentare, îmbunătățirea nutriției și promovarea unei agriculturi durabile




1. Eradicarea malnutriției și menținerea ratei obezității sub 10%, similar cu nivelul înregistrat în anul 2014.
2. Finalizarea cadastrului agricol. Dublarea ponderii agriculturii în PIB-ul României, față de anul 2018.
3. Menținerea și extinderea diversității genetice a semințelor, a plantelor cultivate și a animalelor de fermă și domestice și a speciilor sălbatice înrudite.
4. Creșterea gradului de valorificare a producției agricole autohtone. Creșterea ponderii agriculturii ecologice în totalul producției agricole.
5. Menținerea și rentabilizarea unor ocupații și metode tradiționale de valorificare a plantelor medicinale și fructelor de pădure în zona montană. Menținerea tradițiilor locale prin creșterea numărului de produse cu caracteristici specifice în ceea ce privește originea geografică.



Asigurarea unei vieți sănătoase și promovarea bunăstării tuturor, la orice vârstă

1. Asigurarea accesului universal la servicii de informare, educare și consiliere pentru promovarea prevenției și adoptarea unui stil de viață fără riscuri.
2. Digitalizarea completă a sistemului de sănătate și, implicit, eliminarea documentelor și registrelor tipărite pe suport de hârtie, pentru a eficientiza și a facilita intervențiile medicale, pentru a asigura populației accesul rapid la servicii medicale de calitate, la tratamente și medicamente și pentru monitorizarea eficientă a nevoilor. Reducerea prevalenței mortalității materne și infantile, a incidenței cancerului la sân sau de col uterin și a sarcinilor la adolescente, având ca obiectiv prioritar grupurile vulnerabile și defavorizate. Reducerea mortalității materne și mortalității neonatale, astfel încât să se situeze sub media UE.
3. Creșterea acoperirii vaccinale până la nivelul minim recomandat de OMS pentru fiecare vaccin, prin dezvoltarea unei platforme comune de colaborare între autorități, medici, pacienți, organizații internaționale cu experiență în acest domeniu, reprezentanți ai companiilor în domeniu, precum și alți factori interesați.
4. Promovarea conștientizării bolilor psihice, reducerea stigmatului și crearea unui mediu în care cetățenii afectați se simt acceptați și unde pot cere ajutor.
5. Stoparea îmbolnăvirii de tuberculoză și combaterea hepatitei și a altor boli transmisibile. Reducerea cu o treime a mortalității premature cauzate de bolile netransmisibile prin prevenire și

	<p>tratament și prin promovarea sănătății și bunăstării mintale. Reducerea mortalității cauzate de boli cronice.</p> <p>6. Reducerea consumului de substanțe nocive.</p>
 <p>Garantarea unei educații de calitate și promovarea oportunităților de învățare de-a lungul vieții pentru toți</p>	<ol style="list-style-type: none">1. Reducerea ratei de părăsire timpurie a sistemului educațional. Învățământ axat pe competențe și centrat pe nevoile elevului, căruia să îi fie oferită o mai mare libertate în definirea priorităților de studiu, prin măsuri precum creșterea ponderii de materii opționale.2. Asigurarea faptului că toți elevii dobândesc cunoștințele și competențele necesare pentru promovarea dezvoltării durabile, inclusiv prin educația pentru dezvoltare durabilă și stiluri de viață durabile, drepturile omului, egalitatea de gen, promovarea unei culturi a păcii și non-violenței, aprecierea diversității culturale și a contribuției culturii la dezvoltarea durabilă.3. Accentuarea rolului, în procesul educațional, al educației civice, a principiilor și noțiunilor despre o societate durabilă pașnică și incluzivă, egalitate de gen, despre valorile democrației și pluralismului, despre valorile multiculturalismului, prevenția discriminării și înțelegerea percepției „celuilalt”, despre importanța eradicării violenței cu accent pe fenomenul de violență în școli.4. Modernizarea sistemului de învățământ prin adaptarea metodologiilor de predare-învățare la folosirea tehnologiilor informaționale și creșterea calității actului educațional.5. Organizarea învățământului profesional și tehnic în campusuri special amenajate și dotate; pregătirea personalului didactic bine calificat; elaborarea de curriculum potrivit cerințelor de pe piața muncii prin dezvoltarea de parteneriate, inclusiv cu mediul de afaceri.6. Extinderea generalizată a facilităților pentru formarea și perfecționarea continuă pe tot parcursul vieții, sporirea considerabilă a participării la sistemele formale și nonformale de cunoaștere în vederea apropierii României de media performanțelor din statele membre ale UE. Extinderea rețelei de centre comunitare de învățare permanentă de către autoritățile locale; continuarea cointeresării companiilor în sprijinirea înrolării angajaților în asemenea programe. Creșterea substanțială a numărului de tineri și adulți care dețin competențe relevante, inclusiv competențe profesionale, care să faciliteze angajarea, crearea de locuri de muncă decente și antreprenoriatul.

	<ol style="list-style-type: none">7. Creșterea nivelului de educație financiară a cetățenilor.8. Extinderea în educația formală universitară a dezvoltării durabile ca principii și specializare și accentuarea rolului cercetării interdisciplinare în dezvoltarea unei societăți durabile.
 <p>Realizarea egalității de gen</p>	<ol style="list-style-type: none">1. Continuarea reducerii disparității salariale dintre sexe.2. Eliminarea tuturor formelor de violență împotriva femeilor și fetelor, în sferile publice și private, inclusiv a traficului, exploatarea sexuală și a altor tipuri de exploatare.3. Asigurarea participării depline și eficiente a femeilor și a egalității de șanse la ocuparea posturilor de conducere la toate nivelurile de luare a deciziilor în viața politică, economică și publică.
 <p>Asigurarea disponibilității și managementului durabil al apei și sanitație pentru toți</p>	<ol style="list-style-type: none">1. Creșterea substanțială a eficienței folosirii apei în activitățile industriale, comerciale și agricole; extinderea reutilizării raționale a apelor tratate și reciclate în perspectiva atingerii obiectivelor economiei circulare.2. Creșterea substanțială a eficienței de utilizare a apei în toate sectoarele și asigurarea unui proces durabil de captare și furnizare a apei potabile, pentru a face față deficitului de apă.3. Conectarea gospodăriilor populației din orașe, comune și sate compacte la rețeaua de apă potabilă și canalizare în proporție de cel puțin 90%.4. Creșterea accesului la apă potabilă pentru grupurile vulnerabile și marginalizate.5. Îmbunătățirea calității apei prin reducerea poluării, eliminarea depozitării deșeurilor și reducerea la minimum a produselor chimice și materialelor periculoase, reducând proporția apelor uzate netratate și sporind substanțial reciclarea și reutilizarea sigură.6. Realizarea accesului la condiții sanitare și de igienă adecvate și echitabile pentru toți, acordând o atenție specială celor în situații vulnerabile.
 <p>Asigurarea accesului</p>	<ol style="list-style-type: none">1. Extinderea rețelelor de transport și distribuție pentru energie electrică și gaze naturale în vederea asigurării accesului consumatorilor casnici, industriali și comerciali la surse sigure de energie la prețuri acceptabile.

tuturor la energie la **prețuri** accesibile, într-un mod sigur, durabil și modern

2. Asigurarea securității cibernetice a platformelor de monitorizare a rețelelor de producție, transport și distribuție a energiei electrice și gazelor naturale.
3. Decuplarea creșterii economice de procesul de epuizare a resurselor și de degradare a mediului prin sporirea considerabilă a eficienței energetice (cu minimum 27% comparativ cu scenariul de status-quo) și folosirea extinsă a schemei EU ETS în condiții de piață previzibile și stabile.
4. Creșterea ponderii surselor de energie regenerabilă și a combustibililor cu conținut scăzut de carbon în sectorul transporturilor (autovehicule electrice), inclusiv combustibili alternativi.
5. Asigurarea unui cadru de reglementare stabil și transparent în domeniul eficienței energetice în vederea atragerii investițiilor.
6. Susținerea strategică a ponderii energiei electrice în totalul consumului casnic, industrial și în transporturi prin stabilirea unor norme de performanță pentru instalații și aparatură.



Promovarea unei creșteri economice susținute, deschisă tuturor și durabilă, a ocupării depline și productive a forței de muncă și asigurarea de locuri de muncă decente pentru toți

1. Păstrarea în continuare a unui ritm al creșterii PIB superior față de media UE pentru a susține efortul de reducere a decalajelor în comparație cu țările europene avansate, paralel cu aplicarea principiilor dezvoltării durabile și îmbunătățirea constantă a nivelului de trai al populației.
2. Promovarea unor politici orientate spre dezvoltare care susțin activitățile productive, crearea locurilor de muncă decente, antreprenoriatul prin startup, creativitatea și inovația, și care încurajează formalizarea și creșterea întreprinderilor micro, mici și mijlocii, inclusiv prin acces la servicii financiare.
3. Atingerea unor niveluri mai ridicate ale productivității prin diversificare, modernizarea tehnologică și inovație, inclusiv prin accent pe sectoarele cu valoare adăugată sporită și utilizarea intensivă a forței de muncă.
4. Realizarea unui turism competitiv pe termen lung, dezvoltarea agroturismului, ecoturismului, turismului rural, balnear și cultural și îmbunătățirea imaginii României ca destinație turistică.
5. Consolidarea capacității instituțiilor financiare interne pentru a încuraja și a extinde accesul la servicii bancare, de asigurări și servicii financiare pentru toți.



Construirea unor infrastructuri rezistente, promovarea **industrializării durabile și** încurajarea **inovației**

1. Modernizarea și dezvoltarea infrastructurii calitative, fiabile, durabile și puternice, inclusiv infrastructura regională și transfrontalieră, pentru a sprijini dezvoltarea economică și bunăstarea oamenilor, cu accent pe accesul larg și echitabil pentru toți. Îmbunătățirea siguranței rutiere.
2. Reabilitarea industriilor pentru a deveni durabile, cu eficiență sporită în utilizarea resurselor și adoptarea sporită a tehnologiilor și proceselor industriale curate și ecologice, toate țările luând măsuri în conformitate cu capacitățile respective ale acestora.
3. Stimularea cu precădere a economiei digitale și investițiilor industriale care se situează în zona mai profitabilă a lanțului valoric, care fructifică și rezultatele eforturilor naționale de cercetare-dezvoltare-inovare și care se adresează unor piețe stabile și în creștere.
4. Întărirea cercetării științifice, modernizarea capacităților tehnologice ale sectoarelor industriale; încurajarea inovațiilor și creșterea semnificativă a numărului de angajați în cercetare și dezvoltare și sporirea cheltuielilor publice și private pentru cercetare și dezvoltare. Promovarea industrializării incluzive și durabile și sporirea ratei de ocupare.
5. Creșterea accesului întreprinderilor mici industriale și de altă natură la servicii financiare, inclusiv la credite accesibile, și integrarea acestora în lanțuri valorice și piețe externe.



Reducerea **inegalităților** în interiorul **țărilor și între țări**

1. Adoptarea politicilor, în special fiscale, salariale și de protecție socială, în scopul reducerii progresive a inegalităților, respectiv a proporției grupurilor dezavantajate.
2. Aproprierea României de nivelul mediei UE, corespunzător anului 2030, din punctul de vedere al indicatorilor dezvoltării durabile. Reducerea discriminării prin acordarea de sprijin organizațiilor neguvernamentale care activează în domeniul drepturilor omului.



Dezvoltarea
**orașelor și a
așezărilor**
umane pentru
ca ele să fie
deschise
tuturor,
sigure,
reziliente și
durabile

1. *Asigurarea accesului la condiții de locuire adecvate pentru toți cetățenii.*
2. *Reducerea semnificativă a pierderilor economice provocate de inundații și alunecările de teren, îmbunătățirea răspunsului colectiv și întărirea capacității de adaptare și revenire la nivel funcțional în cel mai scurt timp după producerea evenimentului, reducerea impactului inundațiilor sau a poluărilor generate de inundații și ale alunecărilor de teren asupra ecosistemelor, inclusiv prin îmbunătățirea constantă a cadrului legislativ.*
3. *Asigurarea accesului la sisteme de transport sigure, la prețuri echitabile, accesibile și durabile pentru toți, în special prin extinderea rețelelor de transport public, acordând o atenție deosebită nevoilor celor aflați în situații vulnerabile, femei, copii, persoane cu dizabilități și în etate.*
4. *Elaborarea și punerea în aplicare a unui program general de planificare spațială și amenajare a teritoriului în corelare cu strategiile sectoriale la nivel național prin aplicarea conceptului de dezvoltare spațială policentrică și echilibrată, care să susțină coeziunea teritorială. Educarea și responsabilizarea populației pentru situații de risc seismic.*
5. *Reducerea efectelor pe care poluarea atmosferică le are asupra sănătății umane și a mediului prin acordarea unei atenții deosebite calității aerului.*
6. *Reducerea substanțială a numărului deceselor și bolilor provocate de produsele chimice periculoase de poluare și de contaminarea aerului, apei și a solului.*
7. *Consolidarea eforturilor de protecție și salvagardare a patrimoniului cultural și natural, a elementelor de peisaj din mediul urban și rural.*
8. *Implementarea prevederilor legale referitoare la producția, transportul, depozitarea, utilizarea și eliminarea produselor chimice, inclusiv a celor farmaceutice, care pot prezenta pericole pentru sănătatea oamenilor și animalelor și pentru integritatea mediului.*



Asigurarea
unor tipare de
**consum și
producție**
durabile

1. Trecerea etapizată la un nou model de dezvoltare bazat pe utilizarea rațională și responsabilă a resurselor cu introducerea unor elemente ale economiei circulare, elaborarea unei foi de parcurs.
2. Înjumătățirea pe cap de locuitor a risipei de alimente la nivel de vânzare cu amănuntul și de consum și reducerea pierderilor de alimente de-a lungul lanțurilor de producție și de aprovizionare, inclusiv a pierderilor post-recoltare.
3. Reciclarea în proporție de 55% a deșeurilor municipale până în 2025 și 60% până în 2030.
4. Reciclarea în proporție de 65% a deșeurilor de ambalaje până în 2025 (materiale plastice 50%; lemn 25%; metale feroase 70%, aluminiu 50%, sticlă 70%, hârtie și carton 75%) și 70% până în 2030 (materiale plastice 55%; lemn 30%; metale feroase 80%, aluminiu 60%, sticlă 75%, hârtie și carton 85%).
5. Colectarea separată a deșeurilor menajere periculoase până în 2022, a deșeurilor biologice până în 2023 și a materialelor textile până în 2025.
6. Stabilirea de scheme obligatorii de răspundere extinsă a producătorilor pentru toate ambalajele până în 2024. Implementarea practicilor durabile de achiziții publice verzi, în conformitate cu prioritățile naționale și politicile europene.



Luarea unor
măsuri
urgente de
combatere a
**schimbărilor
climatice și a**
impactului lor

1. Consolidarea rezilienței și capacității de adaptare a României la riscurile legate de climă și dezastre naturale.
2. Îmbunătățirea capacității de reacție rapidă la fenomene meteorologice extreme intempestive de mare intensitate.
3. Îmbunătățirea educației, sensibilizării și capacității umane și instituționale privind atenuarea schimbărilor climatice, adaptarea, reducerea impactului și alerta timpurie.
4. Intensificarea eforturilor României pentru a realiza tranziția la o economie „verde”, cu emisii reduse de dioxid de carbon, rezilientă la schimbările climatice și pentru integrarea măsurilor de adaptare la schimbările climatice în sectoarele vulnerabile economice, sociale și de mediu, în conformitate cu politicile UE.





Conservarea și utilizarea durabilă a oceanelor, mărilor și a resurselor marine pentru o dezvoltare durabilă

1. Prevenirea și reducerea semnificativă a poluării marine de toate tipurile, în special de la activitățile terestre, inclusiv poluarea cu deșeuri marine și poluarea cu nutrienți.
2. Minimizarea și gestionarea impactului acidificării mediului apelor marine, inclusiv prin cooperare științifică sporită la toate nivelurile. Dezvoltarea responsabilă și sustenabilă a activităților de pescuit la speciile sălbatice și de acvacultură cu respectarea cotelor și metodelor stabilite prin lege și menținerea, în limite rezonabile, a viabilității îndeletnicirilor tradiționale în acest domeniu, inclusiv a pescuitului sportiv și de agrement.
3. Atragerea celorlalte state riverane Mării Negre în actul de management durabil al resurselor acvatice vii.



Protejarea, restaurarea și promovarea durabile a ecosistemelor terestre, gestionarea durabilă a pădurilor, combaterea deșertificării, stoparea și repararea degradării solului și stoparea pierderilor de biodiversitate

1. Dezvoltarea infrastructurii verzi și folosirea serviciilor oferite de ecosistemele naturale (în special în luncile Dunării, afluenților acesteia și în Deltă) prin gestionarea integrată a bazinelor hidrografice și zonelor umede.
2. Conservarea și protejarea zonelor umede, între care se află și Rezervația Biosferei Delta Dunării, zonă umedă unicat în Europa, ca parte a patrimoniului natural european și mondial.
3. Asigurarea conservării ecosistemelor montane, inclusiv a biodiversității acestora, în scopul de a spori capacitatea acestora de a oferi beneficii esențiale pentru dezvoltare durabilă.
4. Susținerea instituțiilor și infrastructurilor de cercetare - dezvoltare de interes național și european pentru studierea, gestionarea, protejarea și conservarea diversității patrimoniului natural.
5. Gestionarea durabilă a pădurilor, eliminarea tăierilor ilegale de arbori, dezvoltarea sistemului informatic integrat pentru monitorizarea exploatării și transportului masei lemnoase, inclusiv la punctele de frontieră, asigurarea împăduririi și reîmpăduririi terenurilor din fondul forestier și a celor degradate sau supuse deșertificării, desfășurarea plantării programate a perdelelor forestiere pentru protecția culturilor agricole și a elementelor de infrastructură în scopul limitării impactului schimbărilor climatice.
6. Tranziția către o economie circulară prin abordări complementare ce implică metode tradiționale și tehnologii de ultimă generație pentru restabilirea / refacerea capitalului natural și reducerea dependenței de fertilizatorii sintetici și de pesticide, pentru combaterea degradării solului.

	<p>7. Combaterea deșertificării, restaurarea terenurilor și solurilor degradate, inclusiv a terenurilor afectate de deșertificare, secetă și inundații.</p>
 <p>16 PACE, JUSTITIE ȘI INSTITUȚII PUTERINICE</p> <p>Promovarea unor societăți pașnice și incluzive pentru o dezvoltare durabilă, a accesului la justiție pentru toți și crearea unor instituții eficiente, responsabile și incluzive la toate nivelurile</p>	<ol style="list-style-type: none">1. Administrarea justiției în condiții de imparțialitate și celeritate, în conformitate cu legile și procedurile stabilite, cu respectarea principiului prezumției de nevinovăție. Asigurarea și susținerea dialogului cu minoritățile naționale în vederea îmbunătățirii actului decizional, prin acces egal pentru toți cetățenii de a-și respecta și valorifica cultura, tradițiile, limba maternă și de a participa la viața economică, socială și politică și pentru combaterea preconcepțiilor, a prejudecăților și a discriminărilor în toate formele sale și promovarea dialogului interetnic, valorilor comune, diversității culturale și lingvistice.2. Reducerea semnificativă a tuturor formelor de violență și ratelor de deces conexe.3. Stoparea abuzului, exploatării, traficului și a tuturor formelor de violență și torturii copiilor.4. Reducerea semnificativă a fluxurilor ilicite financiare și de armament, consolidarea recuperării și returnării bunurilor furate și combaterea tuturor formelor de crimă organizată.5. Asigurarea procesului decizional receptiv, incluziv, participativ și reprezentativ la toate nivelurile.6. Dezvoltarea instituțiilor eficiente, responsabile și transparente la toate nivelurile.7. Profesionalizarea și perfecționarea activității tuturor instituțiilor administrației publice centrale și locale, mai ales a compartimentelor care intră în contact direct cu cetățenii, pentru prestarea unor servicii prompte și civilizate; extinderea și generalizarea serviciilor pe internet (on-line).
 <p>17 PARTENERIATE PENTRU OBIECTIVE</p> <p>Consolidarea mijloacelor de</p>	<ol style="list-style-type: none">1. Majorarea progresivă a cuantumului asistenței oficiale de dezvoltare acordate de România în cadrul programelor ODA, în funcție de capacitatea de susținere a economiei naționale, având ca obiectiv țintă atingerea cifrei de 0,33% din venitul național brut la nivelul anului 2030.2. Sporirea și diversificarea ajutorului oficial pentru dezvoltare pe măsura creșterii potențialului economic al României și încurajarea

implementare
și
revitalizarea
parteneriatu-
lui global
pentru
dezvoltare
durabilă

- agenților economici români să investească, pe baze competitive, în economia țărilor mai puțin dezvoltate.
3. Aderarea României la Zona Euro, la spațiul Schengen și la Organizația pentru Dezvoltare și Cooperare Economică.
 4. Susținerea angajamentelor internaționale și implicarea proactivă pe plan european și internațional.

C.Context regional de dezvoltare durabilă

Planul de Dezvoltare Regională 2021 - 2027 pentru Regiunea Sud-Est reprezintă principalul document de planificare și programare elaborat la nivel regional și asumat de către factorii de decizie din Regiunea Sud-Est. PDR își propune să răspundă nevoii de a avea la dispoziție un document - cadru la nivel regional prin care se stabilește viziunea de dezvoltare, obiectivul global și obiectivele specifice de atins la finalul perioadei de programare, propunând direcțiile de acțiune și măsurile necesare pentru atingerea obiectivelor⁸.

Programul Operațional Regional Sud-Est 2021-2027⁹

Au fost formulate 7 priorități ale programului.

P1- *Susținerea aplicării unor soluții inovative în proiectarea, construcția și reparația de nave cu scopul minimizării impactului negativ asupra mediului.*

Industria navală este un domeniu tradițional în activitatea economică a Regiunii de Dezvoltare Sud-Est, cu potențial deosebit de dezvoltare datorat agenților economici care activează în domeniu, investițiilor realizate în ultimii ani (în special în activitatea de construcție și reparație de nave), dar și forței de muncă înalt calificate. În regiune există cele mai importante șantiere navale din România la Constanța, Midia, Mangalia, Brăila, Galați și Tulcea. Lunga tradiție de construcții navale a condus la dezvoltarea de programe educaționale care oferă specialiști cu o înaltă calificare, o activitate de cercetare susținută și un design calificat. Șantierele navale din România sunt în general specializate în construcția de nave pentru transportul de marfă. Principalele tipuri de nave construite aici sunt vrachierele, nave cu tancuri de marfă, nave de marfă, nave de pescuit, remorci maritime, împingătoare și barje. Profesionalismul constructorilor de nave români este recunoscut la nivel internațional, România fiind destinația preferată pentru producția de nave tehnice și comerciale din Europa. În același timp, industria orizontală cunoaște în ultimii ani o dinamică spectaculoasă ce susține performanța șantiierelor navale. Toate aceste argumente demonstrează necesitatea specializării inteligente a Regiunii de Dezvoltare Sud-Est în domeniul inginerie și transporturilor navale.

P2 - *Dezvoltarea sistemelor de transport inteligent prin digitalizarea porturilor și transportului naval.*

⁸ https://www.adrse.ro/Planificare/Planificare_regionala_2021-2027

⁹ https://www.adrse.ro/Documente/Planificare/RIS3/SRSI_SE_2021-2027.pdf



UNIUNEA EUROPEANĂ



Programul Operațional Capacitate Administrativă
Competența face diferența!



Instrumente Structurale
2014-2020 25

Pentru ca țara noastră să fie competitivă în condițiile creșterii accelerate a mărfurilor manipulate în porturi, direcția digitalizării transporturilor navale este absolut necesară. Cu atât mai mult cu cât competitivitatea, decarbonizarea și digitizarea reprezintă principiile directoare aflate la baza politicii UE în domeniul transportului maritim. Prin aceste principii se urmărește garantarea faptului că transportul maritim rămâne o modalitate atractivă pentru transportul de bunuri și de persoane, devenind chiar mai ecologic. De asemenea, acesta ar trebui să fie un catalizator pentru investiții și inovare.

P3- Creșterea competitivității produselor și proceselor în industria confecțiilor prin inovare. Industria confecțiilor este o industrie care s-a dezvoltat foarte mult în ultimii ani în Regiunea de Dezvoltare Sud-Est, datorită producției în sistem lohn, dar și producției unor branduri locale. Viitorul industriei confecțiilor va depinde din ce în ce mai mult de capacitatea industriei de a asimila inovarea în vederea eficientizării și flexibilizării proceselor de producție structurilor organizaționale și a operațiunilor comerciale în strânsă corelația cu evoluția nevoilor clienților. Dacă inițial industria confecțiilor s-a dezvoltat pe baza unor costuri salariale foarte mici și a unui nivel de calificare crescut, în prezent actorii din această industrie trebuie să identifice alte avantaje competitive. Transferul tehnologic și inovarea sunt soluții pentru rezolvarea problemelor economice ale agenților economici locali și pentru înnoirea permanentă a produselor și proceselor.

P4- Creșterea calității și cantității alimentelor în industria agro-alimentară și biotehnologii. Prin intermediul biotehnologiilor pot fi dezvoltate metode, mijloace și produse biotehnologice pentru creșterea calității și cantității bioresurselor în contextul schimbărilor climatice și a necesarului în creștere de produse alimentare de calitate. Biotehnologiile au un impact pozitiv asupra mediului, în același timp contribuind și la creșterea economică a unei regiuni. Îmbunătățirea performanței sectorului agricol, prin afaceri inovatoare, va avea efecte pozitive asupra stabilității micro și macroeconomice, va contribui la asigurarea unui echilibru între consumul alimentar și securitatea agroalimentară, la creșterea ponderii exploatațiilor agricole comerciale și la generarea de locuri de muncă, inclusiv la absorbția surplusului de forță de muncă din agricultură.

P5- Retehnologizarea în acvacultură și pescuit pentru susținerea biodiversității și protecția mediului.

Sectorul piscicol din România include activitățile de acvacultură, pescuit marin și pescuit în apele interioare, precum și activitățile de procesare și marketing. Cea mai importantă activitate este acvacultura în ape dulci, fiind urmată de pescuitul în ape interioare. Activitatea de pescuit în ape interioare este mai dezvoltată decât pescuitul costier de la Marea Neagră. Domeniul acvaculturii și pescuitului nu poate fi competitiv la nivel internațional fără investiții în retehnologizare și fără dezvoltarea ramurilor conexe.

P6- Susținerea implementării unor soluții inovative în furnizare și promovarea serviciilor turistice.

Regiunea de Dezvoltare Sud-Est, datorită caracteristicilor geografice, are un potențial turistic ridicat, fiind practicate atât turismul litoral, turismul balnear, turismul montan sau turismul de nișă, precum cel viticol. Industria turistică generează în regiune un număr semnificativ de locuri de muncă, iar investițiile în acest domeniu au o durată de amortizare relativ scurtă. Economia locală, în ansamblu, beneficiază ca urmare a dezvoltării turismului. Turiștii creează o cerere

**Proiect cofinanțat din Fondul Social European prin
Programul Operațional Capacitate Administrativă 2014-2020
Competența face diferența!**





UNIUNEA EUROPEANĂ



Programul Operațional Capacitate Administrativă
Competența face diferență!



Instrumente Structurale
2014-2020 26

suplimentară de servicii și bunuri de consum, stimulând astfel sectorul terțiar al economiei (serviciile, comerțul, industriile artizanale etc.). În același timp, localitățile turistice tind să aibă o infrastructură edilitară și de servicii mai dezvoltată. Deși calitatea serviciilor turistice este principalul aspect care conduce la dezvoltarea acestei ramuri de activitate, deosebit de importantă este și modalitatea de promovare a serviciilor și facilităților. Eforturile pot fi concentrate atât asupra turismului tradițional, cât și asupra promovării unor nișe competitive și a unor branduri, vizând printre altele turismul pentru vârstnici („economia vârstei a treia”) sau turismul ecologic, turismul viticol, turismul cultural, îmbunătățindu-se lanțurile valorice din sectorul turismului prin țintirea unor segmente de piață mai avansate și diversificându-se activitățile turistice pentru a reduce dependența de turismul sezonier.

P7- Susținerea adoptării de soluții de tip SMART CITY la nivelul regiunii.

Un oraș SMART este un oraș care folosește tehnologia modernă pentru a fluidiza traficul, a îmbunătăți transportul public, a reduce poluarea și consumul de energie, relația cetățenilor cu autoritatea, condițiile de locuire și sistemul de sănătate și educație. Orașele SMART cresc nivelul de trai al locuitorilor lor, atrag turiști, reduc poluarea și birocrația. Pe lângă creșterea bunăstării în general, orașele SMART înseamnă mai educat, mai sănătos, mai puțin costisitor, mai implicat în tot ceea ce înseamnă procesul de administrație publică, mai multe oportunități pentru mediul de afaceri și cetățeni, beneficii care se traduc pe îmbunătățirea calității vieții - o interacțiune mai ușoară și prietenoasă a oamenilor cu orașul, cu mediul, cu semenii și orientat către un viitor susținut de tehnologii inteligente integrate. Conceptul merge dincolo de relaționarea dintre cetățeni și furnizorii de servicii publice și oferă instrumentele ce încurajează cetățenii să fie mai activi și mai participativi în viața comunității.

Strategia pentru Specializare Inteligentă a Regiunii Sud-Est pentru perioada 2021 - 2027

Strategia de Specializare Inteligentă a Regiunii Sud -Est (RIS3) este documentul elaborat la nivel regional în conformitate cu prevederile Ghidului de elaborare a Strategiilor de Specializare Inteligentă. Documentul cuprinde măsurile întreprinse pentru construirea unei culturi economice a inovării, identificând domeniile de excelență pentru o dezvoltare inteligentă a Regiunii Sud-Est. Obiectivul principal al acestei strategii este acela de fundamentare a procesului de planificare strategică a dezvoltării Regiunii Sud-Est pentru perioada de programare 2021-2027, prin actualizarea și revizuirea informațiilor statistice incluse în analiza socio-economică a regiunii realizate în ultimii 6 ani, cu accent pe cele mai performante sectoare economice de la nivel regional, maparea actorilor regionali relevanți din cercetare-inovare, continuarea procesului de descoperire antreprenorială (EDP).

D.Context județean de dezvoltare durabilă¹⁰

La nivelul județului Constanța a fost elaborată Strategia de dezvoltare durabilă 2021-2027 cu următoarele direcții prioritare de dezvoltare:

¹⁰ http://www.cjc.ro/dyn_img/Strategie_jud.Cta/Propunere_Strategie_Dezvoltare_Durabila_Jud.Constanța_2021-2027.pdf



- Dezvoltare economică prin valorificarea potențialului local și utilizarea inovării și a noilor tehnologii;
- Creșterea calității condițiilor de locuire și reducerea disparităților dintre comunități;
- Dezvoltarea turismului și a serviciilor conexe prin utilizarea inteligentă a resurselor locale.

Obiectivele majore de suport sunt definite având în vedere caracterul transversal al unora dintre principalii factori de progres, care vizează toate domeniile din procesul de dezvoltare. Astfel, dezvoltarea infrastructurii de transport, calitatea mediului împreună cu stimularea utilizării resurselor de energie regenerabilă dar și modernizarea administrației publice și a capacității de implicare, reprezintă domenii (obiective majore), comune întregii dezvoltări și a căror modalitate de realizare condiționează decisiv calitatea și ritmul dezvoltării județului Constanța.

E.Context privind sursele de finanțare

Pentru perioada 2021 - 2027 România ar putea beneficia de la Uniunea Europeană de un buget total de aproximativ 80 miliarde euro, care se compune din Cadrul Financiar Multianual și mecanismul de finanțare - Next Generation EU aferent Planului de Redresare Economică.

Cadrul financiar Multianual 2021 - 2027

Propunerea de alocare financiară pentru România, conform Cadrului Financiar Multianual 2021 - 2027, este de 30,60 miliarde euro, distribuită astfel:

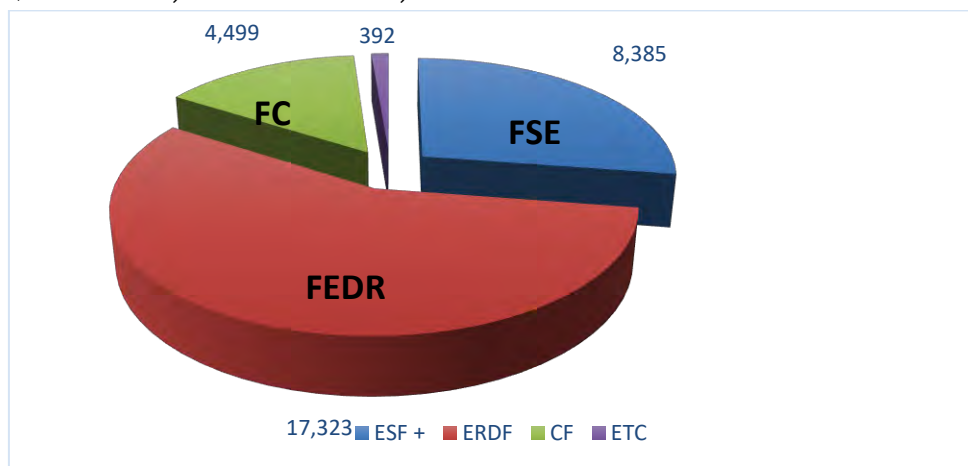


Figura 4. Alocarea financiară pentru România 2021 - 2027

România beneficiază de o alocare totală de 32,44 mld. euro în cadrul politicii de coeziune, defalcată pe fonduri astfel: - 28,847 mld. euro - fondurile tradiționale FEDR, FC și FSE+ (management partajat); - 0,367 mld. euro FEDR pentru Obiectivul Cooperare Teritorială Europeană / Interreg; - 2,13 mld. euro pentru Fondul pentru o Tranziție Justă; - 1,090 mld. euro transfer FC către Mecanismul pentru interconectarea Europei (CEF). În ceea ce privește alocarea pe categorii de regiuni, aplicabilă doar FEDR și FSE+, aceasta este: - 25,184 mld. euro pentru regiuni mai puțin dezvoltate și - 0,125 mld. euro pentru regiunea mai dezvoltată - Regiunea București-Ilfov.

*Proiect cofinanțat din Fondul Social European prin
Programul Operațional Capacitate Administrativă 2014-2020
Competența face diferența!*





UNIUNEA EUROPEANĂ



Programul Operațional Capacitate Administrativă
Competența face diferența!



Instrumente Structurale
2014-2020 28

Principalele caracteristici ale noului cadru pentru politica de coeziune 2021 - 2027:

1. Concentrarea tematică este distribuită astfel:

- 35% din FEDR pentru Obiectivul Prioritar 1 - O Europă mai inteligentă;
- 30% din FEDR pentru Obiectivul Prioritar 2 - O Europă mai verde;
- FEDR să contribuie cu 30% la obiectivele de schimbări climatice;
- FC să contribuie cu 37% la obiectivele de schimbări climatice;
- Min. 6% din FEDR pentru dezvoltare urbană;
- 2% din FSE+ pentru susținerea materială a persoanelor cele mai defavorizate;
- 25% din FSE+ pentru incluziune socială;
- 10% din FSE+ pentru sprijinul pentru tinerii care nu au un loc de muncă.

2. Condițiile de finanțare sunt următoarele:

- Cofinanțarea la nivel național:
 - 70% pentru regiunile mai puțin dezvoltate și pentru Fondul de Coeziune;
 - 40% pentru regiunile mai dezvoltate;
 - Prefinanțare anuală - 0,5% din valoarea totală a sprijinului din partea fondurilor.
- TVA-ul - nu este cheltuială eligibilă pentru o contribuție din partea fondurilor mai mare de 5 000 000 EUR.
- Dezangajarea - regula „N + 2”.

Programele operaționale

Programele operaționale aferente implementării politicii de coeziune la nivel național și prioritățile acestora:

1. Programul Operațional Dezvoltare Durabilă (PODD)

- Tranziție energetică bazată pe eficiență energetică, emisii reduse, sisteme inteligente de energie, rețele și soluții de stocare (intervenții adresate mediului privat);
- Instrumente financiare;
- Dezvoltarea infrastructurii de apă și apă uzată și tranziția la o economie circulară;
- Protecția mediului prin conservarea biodiversității, asigurarea calității aerului și decontaminarea siturilor poluate;
- Promovarea adaptării la schimbările climatice, prevenirea și gestionarea riscurilor.

2. Programul Operațional Transport (POT)

- Îmbunătățirea conectivității prin dezvoltarea rețelei TEN-T de transport rutier;
- Îmbunătățirea conectivității prin dezvoltarea infrastructurii rutiere pentru accesibilitate teritorială;
- Îmbunătățirea conectivității prin dezvoltarea rețelei TEN-T de transport pe calea ferată;
- Îmbunătățirea mobilității naționale, durabilă și rezilientă în fața schimbărilor climatice prin creșterea calității serviciilor de transport pe calea ferată;
- Îmbunătățirea conectivității prin creșterea gradului de utilizare a transportului cu metroul în regiunea București-Ilfov;

*Proiect cofinanțat din Fondul Social European prin
Programul Operațional Capacitate Administrativă 2014-2020
Competența face diferența!*



- Îmbunătățirea conectivității și mobilității urbane, durabilă și rezilientă în fața schimbărilor climatice prin creșterea calității serviciilor de transport pe calea ferată;
- Dezvoltarea unui sistem de transport multimodal;
- Creșterea gradului de utilizare a căilor navigabile și a porturilor;
- Creșterea gradului de siguranță și securitate pe rețeaua rutieră de transport;
- Asistență tehnică.

3. Programul Operațional Creștere Inteligentă și Digitalizare și Instrumente Financiare (POCIDIF)

- Integrarea ecosistemului național de CDI în Spațiul de Cercetare European și Internațional;
- Crearea și promovarea unui sistem atractiv de inovare în economie pentru toate tipurile de inovare;
- Dezvoltarea capacității de CDI a organizațiilor de cercetare - universități;
- Dezvoltarea capacității de CDI a organizațiilor de cercetare - INCD, ICAR;
- Dezvoltarea capacității de CDI a organizațiilor de cercetare - întreprinderi mari;
- Dezvoltarea de mari infrastructuri CDI, inclusiv transfer tehnologic;
- Digitizarea în educație;
- Digitizarea în cultură;
- Digitizarea în administrația publică centrală;
- Stimularea accesului la finanțare al IMM-urilor prin utilizarea Instrumentelor;
- Financiare.

4. Programul Operațional Sănătate (multifond) (POS)

- Continuarea investițiilor în spitale regionale: Craiova, Cluj, Iași - faza a II-a;
- Servicii de asistență medicală primară, comunitară și servicii oferite în regim ambulatoriu;
- Servicii de recuperare, paliativă și îngrijiri pe termen lung adaptate fenomenului demografic de îmbătrânire a populației și profilului epidemiologic al morbidității;
- Creșterea eficacității sectorului medical prin investiții în infrastructură și servicii;
- Abordări inovative în cercetarea din domeniul medical;
- Informatizarea sistemului medical;
- Măsuri FSE care susțin cercetarea, informatizarea în sănătate și utilizarea metodelor moderne de investigare, intervenție, tratament;

5. Programul Operațional Educație și Ocupare (POEO)

- Valorificarea potențialului tinerilor pe piața muncii;
- Prevenirea părăsirii timpurii a școlii și creșterea accesului și a participării grupurilor dezavantajate la educație și formare profesională;
- Creșterea calității și asigurarea echității în sistemul de educație și formare profesională;
- Adaptarea ofertei de educație și formare profesională la dinamica pieței muncii și la provocările inovării și progresului tehnologic;
- Creșterea accesibilității, atractivității și calității învățământului profesional și tehnic;

- Creșterea accesului pe piața muncii pentru toți;
- Antreprenariat și economie socială;
- Susținerea reformelor pe piața muncii în acord cu dinamica pieței muncii;
- Consolidarea participării populației în procesul de învățare pe tot parcursul vieții pentru facilitarea tranzițiilor și a mobilității;
- Asistență tehnică pentru facilitarea și eficientizarea managementului Programului.

6. Programul Operațional Incluziune și Demnitate Socială (POIDS)

- Dezvoltarea locală plasată sub responsabilitatea comunității (intervenții adresate grupurilor de acțiune locală);
- Dezvoltare Locală plasată sub Responsabilitatea Comunității (DLRC);
- Protejarea dreptului la demnitate socială;
- Sprijinirea comunităților rurale fără acces sau cu acces redus la servicii sociale;
- Reducerea disparităților dintre copiii la risc de sărăcie și/sau excluziune socială și ceilalți copii;
- Servicii de suport pentru persoane vârstnice;
- Sprijin pentru persoanele cu dizabilități (I);
- Sprijin pentru persoanele cu dizabilități (II);
- Servicii sociale și de suport acordate altor grupuri vulnerabile;
- Ajutorarea persoanelor defavorizate.

7. Programele Operaționale Regionale - implementate la nivel de regiune (8 POR)

- O regiune competitivă prin inovare, digitalizare și întreprinderi dinamice (intervenții OP1 adresate mediului privat, organizațiilor CDI, parteneriate);
- O regiune cu orașe Smart;
- O regiune cu orașe prietenoase cu mediul;
- Dezvoltarea sistemelor de încălzire centralizate;
- O regiune accesibilă;
- O regiune educată;
- O regiune atractivă;
- Asistență tehnică.

8. Programul Operațional Asistență Tehnică (multifond) (POAT) - priorități

- Asigurarea funcționării sistemului de coordonare și control al fondurilor FEDR, FC, FSE+ și gestionarea PO (finanțată din FSE+);
- Asigurarea transparenței fondurilor FEDR, FC, FSE+ (finanțată din FEDR);
- Îmbunătățirea capacității de gestionare și implementare a fondurilor FEDR, FC, FSE+ (finanțată din FEDR).

9. Programul Operațional pentru Tranziție Justă (POTJ)

- O tranziție justă prin dezvoltarea spiritului antreprenorial, IMM-urilor a cercetării și inovării și a digitalizării;
- O tranziție justă prin investiții în tehnologii și infrastructuri pentru energie curată cu emisii reduse;
- O tranziție justă prin reducerea poluării și consolidarea economiei circulare;



UNIUNEA EUROPEANĂ



Programul Operațional Capacitate Administrativă
Competența face diferență!



Instrumente Structurale 2014-2020 31

- O tranziție justă bazată pe creșterea nivelului de ocupare a forței de muncă calificată;
- Asistență tehnică.

Fonduri externe rambursabile și nerambursabile în cadrul Mecanismului de Redresare și Reziliență

Reflectând Pactul verde european ca strategie de creștere sustenabilă a Europei și importanța combaterii schimbărilor climatice în concordanță cu angajamentele Uniunii de a pune în aplicare Acordul de la Paris și obiectivele de dezvoltare durabilă ale ONU, mecanismul este destinat să contribuie la integrarea acțiunilor climatice și a sustenabilității mediului și la atingerea unei ținte globale reprezentate de alocarea a 30% din cheltuielile bugetului Uniunii pentru sprijinirea îndeplinirii obiectivelor privind clima. În acest scop, măsurile sprijinite de mecanism și incluse în planurile de redresare și reziliență ale fiecărui stat membru în parte ar trebui să contribuie la **tranziția verde, inclusiv la biodiversitate, sau la abordarea provocărilor generate de această tranziție, și să prevadă un quantum care reprezintă cel puțin 37% din alocarea totală a planului de redresare și reziliență.**

Totodată statele membre trebuie să se asigure că măsurile incluse în planurile lor de redresare și reziliență respectă principiul „de a nu prejudicia în mod semnificativ” mediul, în înțelesul articolului 17 din Regulamentul (UE) 2020/852.

Măsurile sprijinite de mecanism și incluse în planurile de redresare și reziliență ale fiecărui stat membru trebuie, de asemenea, să prevadă un quantum care să reprezinte cel puțin **20 % din alocarea planului de redresare și reziliență** pentru cheltuielile digitale.

Suma alocată României încă din 2020 este de 29.2 miliarde euro (13% din PIB). România a elaborat Planului Național de Redresare și Reziliență (PNRR)¹¹ iar la data de 31 mai 2021 a depus varianta finală a acestuia.

Proiectele ce urmează a se implementa prin acest program vor trebui finalizate până în 2026 și vor trebui să corespundă unor reforme structurale sectoriale.

PNRR este structurat pe șase piloni:

- Pilonul I. Tranziția Verde;
- Pilonul II. Transformarea Digitală;
- Pilonul III. Creștere inteligentă;
- Pilonul IV. Coeziune socială și teritorială;
- Pilonul V. Sănătate și reziliență economică, socială și instituțională;
- Pilonul VI. Politici pentru generația următoare, copii și tineri.

PNRR al României este structurat pe 15 componente care acoperă toți cei 6 piloni prevăzuți prin Regulament, astfel:

- **Pilonul I. Tranziția Verde (15 reforme)**
 1. Sistemul de management al apei;
 2. Împădurim România și protejăm biodiversitatea;
 3. Managementul deșeurilor;
 4. Transport sustenabil;

¹¹ <https://mfe.gov.ro/pnrr/>





UNIUNEA EUROPEANĂ



Programul Operațional Capacitate Administrativă
Competența face diferența!



Instrumente Structurale
2014-2020 32

5. Fondul pentru Valul renovării;
6. Energie.
- Pilonul II. Transformarea Digitală (4 reforme)
 7. Cloud guvernamental și sisteme publice digital.
- Pilonul III. Creștere inteligentă, sustenabilă și favorabilă incluziunii (8 reforme)
 8. Reforme fiscale și reforma sistemului de pensii;
 9. Suport pentru sectorul privat, cercetare, dezvoltare și inovare.
- Pilonul IV. Coeziune socială și teritorială (5 reforme)
 10. Fondul local pentru tranziție verde și digital;
 11. Turism și cultură.
- Pilonul V. Sănătate și reziliență economică, socială și instituțională (18 reforme)
 12. Sănătate;
 13. Reforme sociale;
 14. Reforma sectorului public, creșterea eficienței justiției și întărirea capacității partenerilor sociali.
- Pilonul VI. Politici pentru noua generație (6 reforme)
 15. România Educată.

Instrumentele **financiare cu intermediari instituții financiare (BEI, FEI și BERD)**:

1. **Garanții de portofoliu pentru solvabilitate, acțiune climatică și eficiență energetică** - circa 550 milioane euro pentru IMM-uri și mid-caps;
2. Instrument de capital de risc pentru IMM-uri - circa 500 milioane euro pentru IMM-uri și mid-caps;
3. **Fond de Fonduri pentru digitalizare, acțiune climatică și alte domenii de interes** - circa 300 milioane euro pentru întreprinderi mari.

Pe lângă cele intermediare de BEI, FEI și BERD, vor mai exista diverse scheme de granturi în cadrul diferitelor componente:

4. Digitalizarea IMM-urilor - **fonduri nerambursabile, schemă administrată de MIPE** - circa 200 milioane euro;
5. **O măsură de sprijin pentru listarea la bursă a companiilor românești**: circa 35 milioane euro. Implementată de MIPE, cu sprijinul Bursei de Valori București;
6. Diverse scheme de sprijin pentru stimularea competitivității, cu accent pe inovare și crearea de tehnologie digitală: circa 200 milioane euro. Implementată de Ministerul Cercetării, Inovării și Digitalizării;
7. Diverse scheme de sprijin pentru promovarea de energii regenerabile: circa 200 milioane euro (suma este în negociere la acest moment). Implementată de Ministerul Energiei;
8. Diverse scheme de sprijin pentru investiții semnificative, în special în zona de inovare și noi tehnologii aplicate în zona de producție: circa 200 milioane euro. Implementată de Ministerul Finanțelor.

Alocări estimate:

Educație: 3,7 miliarde euro

*Proiect cofinanțat din Fondul Social European prin
Programul Operațional Capacitate Administrativă 2014-2020
Competența face diferența!*



Rezultate așteptate:

- 10.000 de laboratoare;
- 2.000 de microbuze verzi achiziționate;
- peste 80.000 de săli de clasă dotate cu mobilier;
- 50 de unități de învățământ nou construite.

Sănătate: 2,5 miliarde euro

Rezultate așteptate:

- Construcția și/sau dotarea a 200 de centre comunitare;
- 3000 de cabinete medici de familie;
- 100 de cabinete de planificare familială.

Alte componente în fază avansată de negociere:

- **Împăduriri, combaterea tăierilor ilegale de păduri și biodiversitate:** 1,4 miliarde euro;
- Transport: 8,5 miliarde euro;
- Fondul pentru **Valul renovării:** 2,2 miliarde euro

Din punct de vedere administrativ-teritorial, România cuprinde 320 orașe, din care 103 municipii, 2.856 de comune și 12.955 sate. Municipiile, orașele și comunele sunt grupate în 41 de județe și Municipiul București. Aproximativ 66 % din orașele României au o populație sub 20.000 locuitori și, în general, depind de o singură activitate economică, în special industrială.

Un număr de 25 de municipii au o populație de peste 100.000 locuitori.

Pentru atingerea obiectivelor de bază ale politicii de dezvoltare regională, România a fost împărțită în 8 regiuni de dezvoltare, prin asocierea voluntară a județelor corespunzătoare. Spre deosebire de comune, orașe, municipii și județe, regiunile de dezvoltare nu sunt unități administrativ-teritoriale și nu au personalitate juridică:

- Regiunea de dezvoltare Nord - Est
- Regiunea de dezvoltare Sud - Est
- Regiunea de dezvoltare Sud - Muntenia
- Regiunea de dezvoltare Sud - Vest Oltenia
- Regiunea de dezvoltare Vest
- Regiunea de dezvoltare Nord - Vest
- Regiunea de dezvoltare Centru0
- **Regiunea de dezvoltare București - Ilfov**



Figura nr. 5 Harta regiunilor României
Sursa: <https://cursdeguvernare.ro>

Regiunea de dezvoltare “Sud - Est” este situată în zona de sud-est a României și se învecinează la nord cu Regiunea Nord-Est, la vest cu Regiunea Centru, la sud-vest cu Regiunea Sud-Muntenia și Regiunea București-Ilfov, la sud cu Bulgaria, la est cu Republica Moldova, Ucraina și Marea Neagră.

Acoperind 35.762 km² sau 15% din suprafața totală a țării, regiunea este a doua ca mărime din cele 8 regiuni ale României.

Un aspect cheie al localizării geografice a Regiunii Sud-Est este faptul că se constituie în frontieră estică a Uniunii Europene, cu implicații majore în ceea ce privește securizarea punctelor de trecere a frontierei, dar și implicarea în acțiuni de cooperare regională transfrontalieră.

Structura administrativă a regiunii cuprinde 6 județe: Brăila, Buzău, Constanța, Galați, Tulcea și Vrancea.

REGIUNEA DE DEZVOLTARE SUD-EST



Figura nr. 6 Harta regiunii Sud - Est a României
Sursa: <http://www.adrse.ro>

Relieful

Relieful regiunii este foarte variat (din punct de vedere genetic, morfologic, altimetric), desfășurându-se de la Platforma Continentală a Mării Negre la Carpații de Curbură.

În partea de nord-vest a regiunii se găsesc **Carpații de Curbură**, cu înfățișarea generală a unor munți cu altitudini mijlocii și mici, alcătuiți din culmi largi, rotunjite sau înguste și fragmentate, separate de văi transversale adânci și de șei largi sau depresiuni cu șesuri aluviale extinse. În cadrul acestora în Regiunea Sud-Est se află Munții Vrancei (unde avem și cea mai mare altitudine din regiune - Vf. Goru - 1785 m) și Munții Buzăului.

În exteriorul Carpaților se află **Subcarpații Curburii**. Aceștia sunt dispuși sub forma a două șiruri de depresiuni care închid două șiruri de dealuri. În zona Policiori-Berca-Arbanași din județul Buzău apar vulcanii noroioși, un fenomen pseudovulcanic interesant, legat de emanațiile de gaze din lungul unor falii locale. La **Andreiașu de Jos** în județul Vrancea apare un alt fenomen deosebit, legat de emanațiile de gaze cu sau fără aprindere spontană, *focul viu*.

Partea centrală a regiunii este ocupată de **Câmpia Română**, care cuprinde o zonă mai înaltă, cu altitudini cuprinse între 50-100 m (Câmpia Râmnicului, Câmpia Bărăganului), cu aspectul unei suprafețe netede, ușor vâlurită datorită existenței unor conuri aluvionare, și o zonă mai joasă, de subsidență, cu altitudini ce coboară până la 5-10 m (Câmpia Buzăului, Câmpia

*Proiect cofinanțat din Fondul Social European prin
Programul Operațional Capacitate Administrativă 2014-2020
Competența face diferența!*





UNIUNEA EUROPEANĂ



Programul Operațional Capacitate Administrativă
Competența face diferența!



Instrumente Structurale
2014-2020 36

Siretului Inferior). De-a lungul râurilor mai importante (Siret, Ialomita, Calmațui) apar dune de nisip (ex. Hanu Conachi). Limita estică a Câmpiei Române o reprezintă Lunca Dunării, mai exact sectorul bălților (Balta Brăilei), o zona cu altitudini reduse (10 m), în mare parte desecată (Insula Mare a Brăilei).

Situat între Valea Dunării la vest și nord, Marea Neagră la est, granița cu Bulgaria la Sud, **Podișul Dobrogei** este o unitate danubiano-pontică de o deosebită originalitate geografică. După altitudine și aspectul formelor de relief se diferențiază două subunități: Masivul Dobrogei de Nord și Podișul Dobrogei de Sud, despărțite de linia Hârșova-Capul Midia.

• *Masivul Dobrogei de Nord* are un relief de podiș, cu aspecte variate și o înclinare generală dinspre Dunăre spre mare și este alcătuit din mai multe subdiviziuni:

- Munții Măcinului, un masiv hercinic, cu aspecte montane, alcătuit din roci dure (granit), cu altitudini ce depășesc 400 m (vf. Greci - 467m - cea mai ridicată altitudine a Podișului Dobrogei);

- Dealurile Tulcei, cu altitudini mai reduse (în jurul a 100-200m);

- Depresiunea Nalbant;

- **Podișul Babadag**, ocupă partea centrală a Masivului Dobrogei de Nord, altitudinea putând ajunge la 400m;

- **Podișul Casimcei**, spre contactul cu Podișul Dobrogei de Sud.

• *Podișul Dobrogei de Sud* are aspect ușor ondulat, altitudinea sa fiind în jur de 100 m de-a lungul văii Carasu, partea cea mai joasă, ce corespunde Podișului Medgidiei. Înspre sud, înălțimile cresc ușor, în Podișul Oltinei (204 m) și în Podișul Negru Vodă (194 m).

Zona litorală are un țărm jos în partea nordică, unde apar lagune și limanuri maritime, și un țărm înalt, cu faleză, în partea sudică.

La vărsarea Dunării în Marea Neagră s-a format **Delta Dunării**, suprafața acesteia fiind de aproximativ 580.000 ha. În rezervația Biosferei Delta Dunării se disting patru diviziuni geomorfologice: delta fluvială, delta fluvio-maritimă, Lunca Dunării și complexul lagunar Razim-Sinoe. Delta fluvială este compusă din rețeaua de canale dintre cele trei brațe (Sulina, Sf. Gheorghe și Chilia. Delta maritimă este caracterizată prin grindurile maritime, respectiv depozitele de aluviuni și nisip lăsate de apa dulce a fluviului la contactul cu marea. Cele mai importante grinduri sunt : Chilia, Știpoc, Letea, Caraorman, Crasnicol. La gura brațului Sf. Gheorghe se află Insula Sacalin, a cărei formă se schimbă mereu sub acțiunea apelor mării. Grindurile Letea și Caraorman au un relief surprizător de variat, unde dune prelungi alternează cu fâșii de vegetație lemnoasă - așa numitele hașmacuri - sau păduri cu vegetație luxuriantă.

Clima

Clima Regiunii Sud Est se înscrie în caracteristicile generale ale climatului temperat continental moderat de tranziție, cu o serie de particularități locale, date de anumiți factori (relief, Marea Neagră, Dunărea).

Temperaturile medii anuale variază destul de mult, în special datorită reliefului. Astfel, dacă în Lunca Dunării, sudul Dobrogei, zona litorală și Delta Dunării media multianuală depășește 11°C (11,2°C Mangalia și Murfatlar), în zona montană temperatura medie ajunge la valori cuprinse între 0 și 6C (2,2°C stația Penteleu), iar pe culmile cele mai înalte chiar sub 0°C.



Vânturile predominante sunt din sectorul estic și nordic, în principal crivățul, în timpul iernii. Apar și vânturi cu caracter local, de exemplu brizele marine pe litoral și brizele montane, în zona Carpaților Curburii.

Cantitatea de precipitații este influențată, în primul rând de altitudine, dar și de influențele climatice continentale din est. Astfel, în zona sudică a Dobrogei, pe litoral și în Delta Dunării cantitatea de precipitații este sub 400mm/an (Sulina 358mm/an - cea mai mică valoare medie din România) și ajunge la peste 1000mm/an în zona montană.

Resurse naturale

Din perspectiva bogățiilor subsolului, regiunea dispune de petrol (zăcăminte de hidrocarburi de la Berca, Sărata - Monteoru, Pâclele, Oprișenești, Ianca), gaze naturale în județele Brăila și Buzău și, de asemenea, în platforma continentală a Mării Negre. Alte resurse naturale ale regiunii sunt: granitul în Munții Măcinului, piatra de var în Podișul Dobrogei, minereu de fier, pirita de cupru, sulfuri complexe de plumb și zinc, cuarț, granit, marmură și varietăți de piatră de var, caolin, baritină din dealurile Tulcei, depozitele de loess, sarea în Buzău. O categorie aparte a bogățiilor de subsol o constituie apele sulfuroase, feruginoase, cloruro-sodice (județele Brăila, Buzău, Constanța).

Județul Constanța este situat în partea extremă de sud-est a României și este intersectat de paralela 44°16' latitudine nordică și de meridianul 28°19' longitudine estică, având ca vecini:

- la Nord, județul Tulcea, de care este despărțit printr-o linie convențională ce șerpuieste între Dunăre și Marea Neagră și străbate Podișul Casimcei și complexul limanurilor Razim, Zmeica și Sinoe;

- la Sud, frontiera de stat româno-bulgară ce traversează Podișul Dobrogei de Sud între Ostrov (la vest) și Vama Veche (la est)

- la Vest fluviul Dunărea, care desparte județul Constanța de județele Călărași, Ialomița și Brăila, curgând de-a lungul malului înalt al Dobrogei;

- La Est Podișul Dobrogean scaldat de apele Mării Negre între Gura Portiței și Vama Veche. De la linia țărului spre larg, 12 mile marine (echivalent cu 22 km), se întinde zona apelor teritoriale românești stabilite conform convențiilor internaționale.

Suprafața județului este de 7.071 km² (19,77% din suprafața Regiunii Sud-Est și 2,97% din suprafața țării).

După mărime, județul Constanța ocupă locul 2 pe Regiune (după Tulcea) și locul 8 pe țară.

Din punct de vedere al provinciilor istorice, Constanța se află în Dobrogea, învecinându-se cu alte două mari provincii românești - Moldova și Muntenia dar și cu Marea Neagră, poziție geo-politică ce a influențat de-a lungul timpului evoluția și dezvoltarea județului.

Din punct de vedere administrativ teritorial, conform datelor furnizate de Institutul Național de Statistică la data de 1 decembrie 2021, structura județului Constanța cuprindea: 3 municipii; 8 orașe; 59 de comune și 190 sate.¹²

¹² <http://statistici.insse.ro:8077/tempo-online/#/pages/tables/insse-table>

Populația totală după domiciliu a județului Constanța conform datelor furnizate de Institutul Național de Statistică la data de 1 ianuarie 2022 era de 755287 persoane, din care de sex masculin 365303 de sex masculin (48,36%) și 389984 de sex feminin (51,67%). Populația urbană: 521148 locuitori (69%); Populația rurală: 234139 locuitori (31%). Densitatea: 106,8 locuitori/km². Structura populației pe naționalități (conform recensământului din 20-31 oct. 2011) se prezintă astfel: 83,4% români, 3% turci, 2,9% tătari, 1,3% rromi, 0,5% ruși-lipoveni, restul de 8,9% este ocupat de maghiari, macedoneni, armeni, greci și alte naționalități neprecizate.

Legătura județului cu celelalte regiuni din țară se face prin:

- **Infrastructura rutieră:**
 - A2 (Autostrada București - Constanța);
 - E 60 (Oradea -Cluj Napoca - Turda - Târgu Mureș - Brașov - Ploiești - Urziceni - Slobozia - Constanța) ;
 - E 81 (Satu Mare - Cluj Napoca - Turda - Sebeș - Miercurea Ciuc Sibiu - Sibiu - Pitești - București - Constanța) ;
 - E 87 (Galați - Brăila- Tulcea - Constanța) ;
 - DN 22 (Buzău - Brăila - Măcin - Isaccea - Tulcea - Babadag - Constanța) ;
 - DN 3 (București - Călărași - Constanța).

- **Infrastructura feroviară :**
 - Magistrala principală 800 (București (nord) - Ciulnița - Fetești - Medgidia - Constanța - Mangalia), sectorul București - Constanța fiind parte a rețelei TEN-T, coridorul Rin - Dunăre. Linia ferată electrificată dublă trece prin stațiile CF Palas, Constanța, Agigea Nord și Agigea Ecluză, iar spre sud linia CF este simplă, neelectrificată, până la Mangalia;
 - Linia CF secundară 806 (Dorobanțu/Constanța - Lumina - Năvodari - Capu Midia - Sitorman) destinată transporturilor de mărfuri, este neelectrificată, dublă pe distanța Constanța Mărfuri - Capu Midia și simplă pe sectoarele Dorobanțu - Lumina, respectiv Capu Midia - Sitorman.

- **Infrastructura navală:**
 - Portul Constanța
 - Portul turistic Mangalia
 - Canalul Dunăre - Marea Neagră.

- **Infrastructura aeriană:**
 - Aeroportul Mihail Kogălniceanu.



Figura nr. 7 **Harta Județului Constanța**
Sursa: <https://constanta.insse.ro>

Resurse naturale¹³

Zăcămintele de petrol și gaze naturale (în platforma continentală a Mării Negre, exploatare începând cu 7 mai 1987) și de minereu de fier (Palazu Mare); fosforite (Ivrinezu, Peștera), diatomit (Adamclisi, Abrud, Hațeg, Urluia, Rasova, Văleni, Șipotele), cretă (Murfatlar, Medgidia, Nazarcea), bentonit (Adamclisi), dolomit (Dorobanțu, Ovidiu), calcar (Corbu, Piatra, Luminița, Mircea Vodă, Saligny, Hârșova, Topalu, Lespezi, Deleni, Medgidia ș.a.), argilă caolinoasă (Mircea Vodă, Țibrinu, Cuza Vodă, Murfatlar, Tortoman, Hațeg, Abrud), șisturi verzi și cuarțite (Istria, Pantelimon, Fântânele, Mihai Viteazu), nisipuri glauconitice și cuarțoase (Remus Opreanu, Cuza Vodă, Medgidia, Ciobănița, Plopeni), ape minerale mezotermale, sulfuroase (Mangalia, Topalu).

¹³ <https://romaniadategeografice.net/unitati-admin-teritoriale/judete/judete-c/constanta/>
**Proiect cofinanțat din Fondul Social European prin
Programul Operațional Capacitate Administrativă 2014-2020
Competența face diferența!**



UNIUNEA EUROPEANĂ

Flora¹⁴Programul Operațional Capacitate Administrativă
Competența face diferență!Instrumente Structurale
2014-2020 40

Vegetația de pe teritoriul județului Constanța este puternic modificată de activitatea antropică. **Vegetația naturală** de stepă a Dobrogei, este înlocuită în mare parte de culturile agricole cuprinzând pajiști de stepă cu păiuș (*Festuca vallesiaca*), pir crestat (*Agropyron cristatum*), colilie (*Stipa capillata*), firuță cu bulbi (*Poa bulbosa*), peliniță (*Artemisia austriaca*), alior (*Euphorbia stepposa*) ș.a.

De-a lungul văilor se dezvoltă unele tufișuri de tip submediteranean, alcătuite din păliur (*Paliurus spina christi*), vișin turcesc (*Prunus mahaleb*), iasomie (*Jasminum fruticans*) ș.a.

Silvostepa ocupă zone restrânse în Sud Vestul județului unde vegetează păduri de stejar brumăriu (*Quercus pedunculiflora*) și stejar pufos (*Quercus pubescens*) în alternanță cu păduri de tei (*Tilia tomentosa*) și cu tufișuri de arbuști submediteraneeni, compuse din cărpiniță (*Carpinus orientalis*), mojdrean (*Fraxinus ornus*), scumpie (*Cotinus coggygria*) ș.a.

În zona litorală, până nu demult, se dezvoltă o vegetație halofilă și psamofilă cu numeroase rarități floristice (ciucușoara de nisip/*Alyssum borzeanum* ș.a.) și plante ocrotite (cârcelul/*Ephedra distachya*, varza de nisip/*Crambe maritima*, volbura de nisip/*Convolvulus persicus* ș.a.), adaptate la uscăciune. În prezent, cea mai mare parte a vegetației din perimetrul zonei litorale a dispărut din cauza amenajării falezelor a plajelor și a extinderii construcțiilor.

Fauna¹⁵

Fauna cuprinde elemente caracteristice stepei, adaptate agrobiocenozelor, în cadrul cărora predomină rozătoarele și păsările: popândăul (cel mai mare dăunător), șoarecele, orbetele mic, șobolanul de câmp, dihorul de stepă, iepurele ș.a., prepelița, potârnichea, dropia și spârcaciul (ocrotite de lege), graurul, coțofana, uliul porumbar, uliul șerpar ș.a.

Speciile submediteraneene sunt frecvent întâlnite (broasca țestoasă dobrogeană de uscat, șarpele rău), iar elementele endemice sunt tot mai rare (gușterul vărgat, grivanul dobrogean).

Fauna pădurilor este alcătuită din căpriori, veverițe, vulpi, mistreți, pisici sălbatice, jderi de scorbură și de piatră, mufloni și fazani (colonizați), bufnițe, șoimul dunărean, pajura țipătoare, turturele, porumbei gulerați, arici, vipera cu corn (rară), șopârla de frunzar etc.

În apele Mării Negre, ale Dunării și ale lacurilor există o bogată și variată ihtiofaună cu mare valoare economică (sturioni, scrumbii, plătică, somn, crap, știucă etc.).

Relieful¹⁶

Relieful județului Constanța este format, predominant, dintr-o zonă extinsă de podiș tabular, cu alt. de 100-200 m care, sub raport morfostructural, aparține celor două mari unități de podiș: Podișul Dobrogei de Sud și Podișul Dobrogei Centrale (sau Podișul Casimcei).

Podișul Dobrogei de Sud, cu subdiviziunile sale (Podișul Carasu Podișul Oltinei și Podișul Cobadin), are aspectul unei câmpii înalte, acoperită cu depozite groase de loess, care îi conferă un caracter structural cvasitabular. Aceste depozite sunt susținute de roci calcaroase și gresii de vârstă cretacică și terțiară care, la rândul lor, stau peste un fundament rigid, de platformă,

¹⁴ Idem 13

¹⁵ Idem 13

¹⁶ Idem 13





UNIUNEA EUROPEANĂ



Programul Operațional Capacitate Administrativă
Competența face diferență!



Instrumente Structurale
2014-2020 41

alcătuit din șisturi verzi. În cadrul acestei zone, apele de suprafață și-au săpat văi adânci în depozitele de loess, mărginite de versanți abrupti, creând adevărate culoare depresionare, cu aspect de canion. Între aceste văi se desfășoară interfluviile largi, ușor ondulate, cu aspect de poduri suspendate. Specific acestei regiuni este și relieful carstic, dezvoltat pe calcare barremiene și sarmațiene, evidențiat prin văi oarbe, polii, doline, depresiuni endoreice, chei, sorburi și peșteri mici.

Podișul Dobrogei Centrale (sau Podișul Casimcei), situat la Nord de linia tectonică Capidava-Ovidiu, ocupă partea de Nord a județului Constanța, având un relief variat, dezvoltat pe calcare, șisturi verzi și loess. Relieful calcaros este evidențiat prin martori de eroziune (resturi ale unei vechi bariere de corali din Marea jurasică), pe aliniamentul Hârșova-Crucea-Gura Dobrogei, prin chei (Mireasa, Șirtoman, Valea Seacă), peșteri (Gura Dobrogei), doline, polii, lapiezuri și depresiuni de baraj carstic (Stupina, Crucea, Gălbiori, Mireasa, Târgușor). O caracteristică a acestei zone o constituie faptul că șisturile verzi din fundament apar frecvent la zi, ele jucând un rol important în formarea reliefului din această parte a județului Constanța (dealuri și depresiuni de eroziune dezvoltate pe aceste șisturi).

În extremitatea vestică a județului, limitrofă Dunării, apar terasele și lunca Dunării, iar în cea estică se extinde o fâșie îngustă a câmpiei litorale, reprezentată prin terase de abraziune, cu zone de faleză înaltă ce alternează cu plaje și cu regiuni joase ocupate de cuvete lacustre.

Rețeaua hidrografică¹⁷

Rețeaua hidrografică este formată în general din râuri scurte (tributare Dunării sau lacurilor litorale) care seacă frecvent în anotimpul cald, cu excepția râurilor Casimcea, Topolog și Carasu. O notă caracteristică a rețelei hidrografice de pe teritoriul județului Constanța este densitatea foarte scăzută a acesteia, 0,1 km/km² - reprezentând cea mai redusă valoare de pe întreg teritoriul țării.

Valea Carasu a fost supusă în cea mai mare parte lucrărilor de canalizare, pe ea axându-se traseul canalului Dunăre-Marea Neagră. În arealul județului Constanța se găsesc numeroase lacuri, de dimensiuni și origini diferite:

- limane fluviatile (Bugeac sau Gârlița 13,86 km², Oltina 19 km², Mârleanu 7,7 km², Vederosa 6,08 km², Baciș 3,4 km², Cochirleni ș.a.) situate pe drumul văii Dunării;
- limane fluvio-marine, formate prin anastomozarea gurilor de vărsare ale râurilor de către cordoanele marine (Corbu sau Cargalac 5,39 km², Tașaul 22,8 km², Techirghiol 10,68 km², Tatlageac 1,41 km², Mangalia 2,61 km², Agigea 0,55 km²);
- lagune marine, care reprezintă fostele golfuri marine (Sinoie 165,6 km² cu anexele sale Istria și Nuntași - parte componentă a complexului lagunar Razim, Siutghiol 19,56 km² cu anexa sa - lacul Tăbăcăriei de 0,96 km², separate printr-un grind nisipos);
- iazuri, amenajate în special în bazinul Văii Carasu. Unele dintre aceste lacuri (Techirghiol, Mangalia, Agigea) prezintă o importanță deosebită pentru nămolul lor cu calități terapeutice, altele (Siutghiol, Tașaul, Tatlageac) pentru practicarea sporturilor nautice și pentru turism, iar altele (Sinoie, Oltina, Bugeac ș.a.) pentru piscicultură.

¹⁷ Idem 13



- Marea Neagră, care scaldă țărmul județului Constanța pe aproximativ jumătate din lungimea sa totală (234 km), reprezintă un complex acvatic care a generat atât dezvoltarea unor activități portuare maritime, cât mai ales apariția mai multor stațiuni balneoclimaterice și dezvoltarea unui intens flux turistic estival.

Clima¹⁸

Clima județului Constanța aparține în proporție de c. 80% sectorului temperat-continental, fiind specifică zonei de câmpie și, în mică măsură, celei de deal, iar aproximativ 20% din teritoriul se află sub influența climatului maritim.

Regimul climatic se caracterizează prin veri călduroase, uneori toride, și secetoase și ierni puțin friguroase, marcate adeseori de viscole puternice în arealul continental al județului dar și prin veri mai puțin fierbinți (datorită brizei marine) și ierni blânde în zona litoralului Mării Negre.

Influența Mării Negre asupra regimului termic se manifestă în sezonul cald al anului prin scăderea ușoară a mediilor termice lunare, iar în anotimpul rece prin acțiunea ei moderatoare care determină temperaturi mai puțin coborâte. Aceasta face ca Mangalia să fie printre puținele zone din țară unde pe timpul iernii temperatura medie lunară să rămână pozitivă (mediile lunii ianuarie coborând rareori sub 0°C).

Temperatura medie anuală oscilează în jurul valorii de 11°C. Temperatura maximă absolută (42,2°C) s-a înregistrat la Cernavodă, la 20 aug. 1945, iar minima absolută (-33,1°C) la Murfatlar, la 25 ian. 1942. La aceeași dată a iernii din 1942, când s-a înregistrat și cea mai scăzută temperatură de pe teritoriul României (-38,5°C, la stațiunea meteorologică Bod din jud. Brașov), pe țărmul Mării Negre temperatura aerului era cu peste 13°C mai ridicată la Constanța (-25,0°C) și Mangalia (-25,2°C), tocmai datorită influenței moderatoare a Mării Negre.

Precipitațiile medii anuale sunt repartizate neuniform pe teritoriul județului Constanța, totalizând sub 500 mm, respectiv, 377,8 mm la Mangalia, 427,0 mm la Cernavodă și 469,7 mm la Oltina. Cea mai mare parte a precipitațiilor cade în sezonul cald, mai ales sub formă de averse. În perioada estivală, nebulozitatea este redusă, ceea ce face ca durata de strălucire a Soarelui să depășească 10-12 ore pe zi, asigurând plajelor litoralului românesc o expunere solară cu mult mai îndelungată decât în alte părți.

Vânturile predominante bat dinspre Nord și Nord-Est în zona litoralului Mării Negre (la Constanța 21,5% dinspre Nord; la Mangalia 17,3% dinspre Nord-Est) și dinspre NV, în zona continentală (la Cernavodă, 21,8% din vânturile înregistrate bat dinspre Nord-Vest). Vitezele medii anuale ale vânturilor sunt mai mari în zona litorală (peste 4 m/s) și mai scăzute în rest (sub 3,6 m/s). În timpul verii, pe litoral se manifestă o circulație locală a aerului, sub forma brizei de mare (ziua) și brizei de uscat (noaptea), care se resimte la o distanță de 10-15 km spre interiorul uscatului.

Corbu este o comună din județul Constanța, Dobrogea, România.

1. Localizare

¹⁸ Idem 13

Comuna Corbu este situată la Nord de municipiul Constanța, la o distanță de 23 de kilometri față de acesta. Din punct de vedere al amplasării geografice comuna Corbu este intersectată de paralela 44° 27' 28" N (latitudine nordică) și de meridianul 28° 44' 55" E (longitudine estică).

Din punct de vedere administrativ teritorial comuna Corbu este formată din satele Corbu (reședința), Luminița și Vadu, având ca vecini:

- la Nord și Nord Vest comuna Istria
- la Vest comuna Săcele
- la Sud-Vest comuna Mihail Kogălniceanu
- la Sud orașul Năvodari
- la Est Marea Neagră

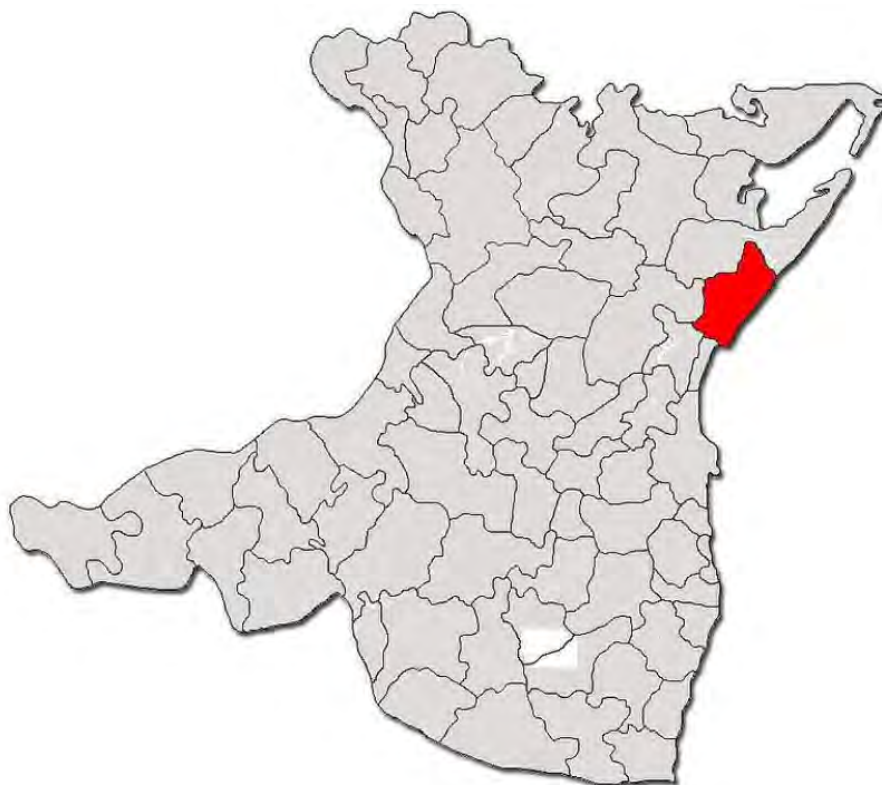


Figura nr. 8 **Localizarea geografică a comunei Corbu în cadrul Județului Constanța**

Sursa: https://en.wikipedia.org/wiki/Corbu,_Constan%C8%9Ba#/media/File:Corbu_jud_Constanța.jpg

Comuna Corbu are o bună legătură rutieră județeană prin intermediul DJ 226. Acesta pornește din zona Midia Năvodari, cu relații pe DN 22 B, prin Năvodari - Ovidiu, către DN 2 A - E 60 spre București - Constanța și către litoral prin zona turistică Năvodari - Mamaia - Constanța-Mangalia.

Există și o linie de cale ferată Constanța - Năvodari - Corbu, circulabilă, dar într-o stare avansată de degradare. În prezent este folosită doar parțial de către o companie privată pentru trenuri de marfă.

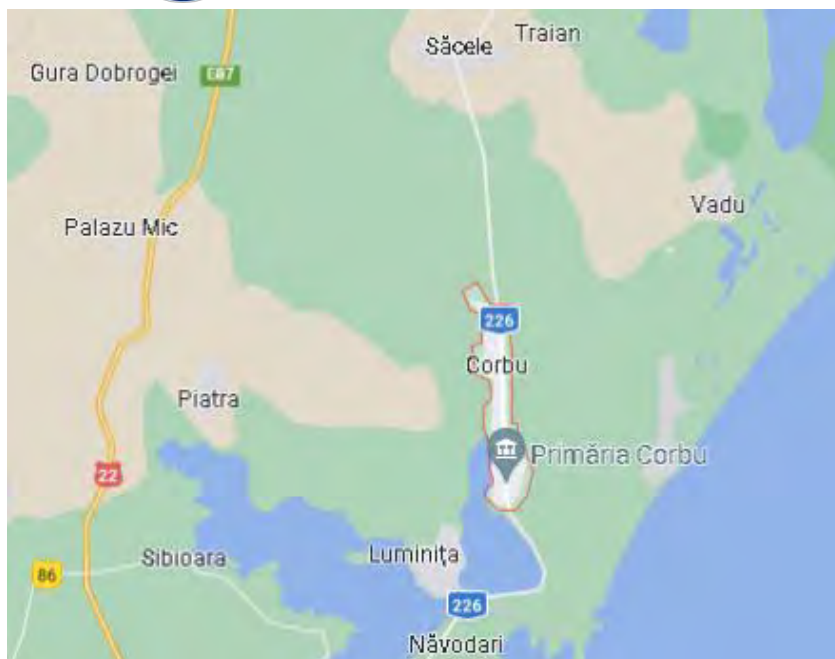


Figura nr. 9 Harta comunei Corbu

Sursa: <https://www.google.com/maps/place/Corbu>

2. Relieful ¹⁹

Relieful este caracterizat prin structura de podiș cu altitudine redusă. În cea mai mare parte a teritoriului, predomină valorile sub 200 m, diferențele altitudinale între părțile componente fiind reduse.

Zona litorală în care se situează comuna Corbu, înregistrează zone de relief mai estompate. Satele care formează comuna sunt așezate pe treapta unei prispe continentale, cuprinsă între 10 - 20 m și desfășurată paralel cu țărmul mării. Zona litorală este marcată la rândul ei de mai multe trepte:

- 5-15 m, de-a lungul țărmului; 20-30 m, cu o mare continuitate, pătrunzând mult în interior, formând o treaptă distinctă în jurul limanelor și lagunelor;
- 35-45 m, cu o mare continuitate, constituind o treaptă mai lată decât celelalte înconjurând limanele și lagunele maritime;
- 50-65 m, cea mai dezvoltată treaptă cu lățimi cuprinse între 500 m și 4-5 km;
- 70-85 m, cea mai înaltă treaptă situată la contactul cu podișurile interioare.

Aceste trepte sculptate în depozite sarmațiene sunt acoperite de depozite de loess.

Principalele tipuri de soluri din teritoriu sunt clasificate în molisoluri și soluri halomorfe. Sunt soluri tinere de tipuri precum soluri balane, cernoziomuri, rendzine. Solurile balane (SB) sunt caracteristice stepei uscate. Reacția solului este slab alcalină, cu valori ale pH-ului cuprinse între 7,9 - 8,3.

Conținutul de humus este cuprins între 2,3 - 2,8 %, iar rezerva de humus pe adâncimea de 0 - 50 cm este mijlocie - 130 - 150 t/ha. Solurile sunt moderat aprovizionate cu fosfor mobil și potasiu mobil. Conținutul de argilă coloidală este cuprins între 18-26%.

¹⁹ Monografia Comunei Corbu

Acest tip de sol este localizat în partea de est a teritoriului comunei Corbu, și este folosit, prin măsuri de ameliorare, la cultivarea unor cereale și plante tehnice. Solurile balane moderat sunt folosite ca pășuni. Cernoziomul ocupă cea mai mare parte din suprafața comunei Corbu, fiind localizat în mobil și potasiu mobil. Textura este grosiera sau mijlocie, fiind nisipolutoasă sau lutonisipoasă și având conținuturi de argilă coloidală cuprinse între 8 - 22 %. Datorită faptului că învelișul de sol este puternic afectat de fenomene de degradare, calitatea productivă a terenurilor este foarte scăzută, ducând la folosirea lor sub formă de pășune.

Solurile aluviale - se dezvoltă pe depozitele aluviale din lunca pârâului Corbu, până la vărsarea acestuia în lacul Corbu. Au un profil scurt cu un conținut ridicat de humus, 2 - 5 %, ceea ce explică fertilitatea naturală ridicată, aceste soluri sunt recomandate culturilor de legume, sfeclă de zahăr și pomi fructiferi.

Comuna Corbu se afla printre localitățile din județul Constanța cu un grad scăzut de riscuri naturale. Totuși, existența în intravilan a văii pârâului Corbu și a altor fire de văi torențiale din satele Corbu și Luminița, dar și malurile de loess abrupte situate în toate cele trei sate ale comunei, impune elaborarea și aplicarea unor măsuri împotriva inundațiilor și a torențelor de apă atunci când este cazul.

3. Flora²⁰

Cadrul biogeografic plasează comuna Corbu în regnul vegetal spontan, alcătuit din pajiști stepice care cuprind firuța cu bulbi (*Poa bulbosa*), pelinița de stepă (*Artemisia austriaca*), pirul gros (*Eynodon dactylum*), și absiga (*Bromus squarrosus*).

Alte specii întâlnite sunt colilia (*Stipa capillata*), laptele cucului (*Euphorbia stepposa*), urzica (*Urtica dioica*), cucuta de apă (*Cicuta virosa*), traista ciobanului (*Capsella bursa - pastoris*), păpădia (*taraxacum officinale*), mușetelul (*Matricaria chamomilla*). Pe pajiști mai abundente sunt speciile de alior, formând un peisaj caracteristic stepelor Dobrogene. Se întâlnesc, frecvent, o serie de buruieni, din care scaieții (*Carduns nutans*), care uneori abundă în vegetație, deprecind calitatea pajiștilor.

În culturile de grâu apare neghina (*Agrostema gythago*) și macul roșu de câmp (*Papaver rhocas*).

Vegetația islazurilor este reprezentată de asocierea de absigi și diverse specii de ciurlani. În prezent, arealul acestor specii s-a restrâns, existând numai în lungul drumurilor, suprafețelor neproductive sau folosite ca pășune.

Pe suprafețele joase (2-10m), din preajma lacurilor Tașaul și Corbu, caracteristic este biotopul lăcoviștilor, în care dominante sunt fitocenozele halofite precum *Puccnelia distans*, *Salicornia heroacea*, *Statice amelini*.

4. Fauna²¹

Fauna conține multe specii caracteristice stepei, în general predomină lebedele (*Cygnus cygnus*) și pelicanii. Rozătoarele și păsările, s-au adaptat cu ușurință la transformarea stepei în terenuri agricole.

Dintre insecte pot fi menționate greierul borțos (*Bradyporus longicollis*), călugărița (*Mantis religiosa*), libelula (*Libelula depressa*), cărăbușul pătat (*Polyphylla fullo*), scarabeul

²⁰ Idem 19

²¹ Idem 19

(Scarabeus soccer) și urechelnița (Forficula auricularia), greierul de câmp (Gryllus campestris), cossașul (Tettogonia viridissima), țânțarul (Gulex pipilus).

Dintre păsări se întâlnesc pelicanul (Pelecanus onocrotalus), lișițele (Fulica atra), rațele sălbatice (Anas crecca), scufundacii (Gavia arctica). Țărmurile lacurilor, abrupte și pietroase, oferă adăpost și loc de clocit unor păsări precum nagății (Vanellus vanellus) și lăcarii.

Dintre reptile, amintim, în primul rând șerpii de apă, neveninoși și inofensivi precum șarpele cu pete galbene pe gât (Natrix natrix), ce se hrănește cu broaște, cât și șarpele de apă (Natrix tessellata), sau guvidanul, comun tuturor lacurilor dobrogene.

Pe nisipurile din apropierea Capului Midia, se întâlnesc șopârle cu dungi și abdomenul alb. Ele își au aici granița vestică a răspândirii lor, grupul fiind de origine asiatică și ajungând aici, de-a lungul vremii, peste stepele ponto-caspice. O altă reptilă întâlnită mai des pe malurile lacurilor Tașaul - Gargalac este broasca țestoasă de apă (Emys arbicularias) și cea de uscat (Testudo graeca iberica). Broaștele obișnuite (Rana ridibunda), trăiesc peste tot în apele dulci. Mai amintim prezența gușterului (Lacerta viridis) și a șopârlei cenușii (Lacerta argilis).

Dintre păsările legate de uscat, amintim: graurii (Sturnus vulgaris), care zboară în stoluri numeroase, mai ales toamna, vrăbiile de casă (Paser domesticus) și de câmp (Paser montanus), ciorile (Corvus corone), rândunica (Hirundo rustica), codobatura (Motacilla alba), coțofana (Pica pica), ciocârlile (Alauda arvensis), sunt, de asemenea, păsări de stepă, în parte adaptate câmpului cultivat. Acestea părăsesc țara numai în iernile aspre. Fișa de câmp (Anthus campestris) este și ea o specie de stepă care migrează în fiecare toamnă spre sud, revenind în aprilie. Ariditatea accentuată, lipsa de adăpost și vegetația mai puțin bogată sunt elemente care contribuie la restrângerea faunei. Ca urmare, posibilitățile cele mai bune de dezvoltare, dintre mamifere, le au rozătoarele, reprezentate prin: popândăul (Citellus citellus), hârciogul (Cricetus cricetus), șoarecele de câmp (Cleocrotus orvalis), orbetele (Spolax leucodon), iepurele de câmp. Dihorul, alături de vulpe (Vulpes vulpes), constituie obiective cinegetice importante.

5. Clima²²

În comuna Corbu, valorile maxime înregistrate, au fost în 10.08.1947 +38,5°C, iar minimele de - 25°C în 10.02.1929. Vânturile sunt determinate de circulația general atmosferică și condițiile geografice locale.

Caracteristic zonei sunt brizele de zi și de noapte. În perioada rece (lunile noiembrie-martie) se înregistrează cele mai mari viteze medii lunare ale vântului, de 3,8 - 3,9 m/sec. În sezonul de vară, în lunile iulie și august, viteza medie a vânturilor se reduce fiind de 2,6 - 2,7 m/sec.

Viscolul reprezintă unul din fenomenele specifice perioadei de iarnă, cu viteza mai mare de 20 - 25 m/s. Ceața se formează datorită advecției aerului cald și umed, sau din cauza creșterii cantității de vapori de apă, deasupra lacului. Numărul mediu anual de zile cu ceață este de 58 de zile. Umezeala aerului prezintă cele mai ridicate valori, datorită proceselor de evaporare în spațiul maritim. Aceasta nu coboară sub 75%, pe parcursul anului, însă există deosebiri în timpul unui an, în special între sezonul de vară și cel de iarnă.

Precipitațiile atmosferice sunt reduse cantitativ, datorită faptului că masele de aer oceanic care afectează teritoriul țării noastre, deplasându-se de la vest spre est, ajung secătuite,

²² Idem 19



UNIUNEA EUROPEANĂ



Programul Operațional Capacitate Administrativă
Competența face diferența!



Instrumente Structurale
2014-2020 47

iar o alimentare cu aer umed dinspre Marea Neagră este împiedicată de circulația generală, dinspre continent, a aerului. Pe de altă parte, în anotimpul cald, în condițiile suprafețelor întinse de apă a căror temperatură este mai scăzută decât temperatura aerului de deasupra, nu numai că nu se formează norii de convecție, dar, datorită descendenței aerului, se împrăștie și norii aduși din zonele învecinate.

6. Resursele naturale

Ca resurse naturale, comuna Corbu deține în subteran zăcăminte de calcar (Corbu și Luminița). La acestea se mai adaugă terenurile fertile, favorabile pentru dezvoltarea unei agriculturi variate. Așezarea geografică, relieful, condițiile litologice și hidrologice, clima, rețeaua hidrografică și solurile, prezintă însușiri care permit o largă utilizare agricolă a teritoriului, de la producția de cereale, legumicultură și viticultură și plante furajere până la zootehnie, avicultură și piscicultură.

La Sud -Vest și în Nordul satului Vadu există zona forestieră a comunei, formată din plantații de salcâm și arbuști.

7. Istoricul așezării²³

Cele mai vechi urme de existență umană pe raza comunei Corbu datează din prima epocă a fierului - sec. XII - mijlocul sec. V, î.H. Așezarea satelor comunei aproape de întinderile de apă (Corbu-Tașaul, Sinoe) și Marea Neagră, cu terenuri bune pentru agricultură, a influențat ocupația locuitorilor: agricultura, creșterea animalelor, pescuitul, meșteșugurile, comerțul.

S-au creat astfel posibilități de schimb între populația locală și coloniștii greci. Faptul că pe teritoriul comunei Corbu s-au descoperit șapte morminte de înhumare aparținând băștinașilor și în care s-au găsit materiale grecești, demonstrează contactele permanente ale localnicilor cu locuitorii cetăților grecești.

După retragerea romană, pe plan social, sfârșitul acestei dominații marchează în istoria României trecerea la perioada feudală. La Dunărea de Jos este semnalată, la sfârșitul sec. XII "Țara românilor", care se va integra cronologic și geografic, etnic și economic, în rândul celorlalte formațiuni prestatale. Din a doua jumătate a sec. XIV se remarcă creșterea pericolului otoman dinspre Peninsula Balcanică, pentru ca, începând din prima jumătate a sec. XV aceștia să-și instaureze stăpânirea asupra Dobrogei. Paralel cu instaurarea și consolidarea stăpânirii otomane în Dobrogea, sunt luate măsuri de colonizare cu turci și tătari precum și de schimbare a toponimiei orașelor și satelor, chiar dacă populația creștina era majoritara.

Schimbarea toponimiei s-a făcut mai întâi în jurul cetăților apoi de-a lungul drumului turcesc. Unele denumiri ne arată originea populației pe care turcii au găsit-o în Dobrogea, sau care s-au stabilit aici în timpul stăpânirii lor: Anadal-chioi (satul Anadolienilor). Alte denumiri indicau ocupația locuitorilor: Cara-Harman (arie neagră de bătut grâul), sau animale și păsări caracteristice regiunii: Gargalâc (Cioraria).

Cele mai vechi date istorice sunt legate de satul Vadu. Acesta a fost locuit, probabil, din paleoliticul superior. Rezultatele cercetărilor arheologice de pe teritoriul actualului sat Vadu, coroborate cu studiul izvoarelor scrise, au dus la concluzia existenței, aici a mai multor trepte

²³ <https://primariacorbu.ro/comuna-corbu/istoric/>





UNIUNEA EUROPEANĂ



Programul Operațional Capacitate Administrativă
Competența face diferența!



Instrumente Structurale
2014-2020 48

de civilizație, așezarea atingând cea mai mare dezvoltare în timpul stăpânirii otomane, când a devenit una dintre cele mai importante localități din Dobrogea. În procesul de schimbare a toponimiei localităților dobrogene din perioada stăpânirii otomane, satul Vadu a primit numele de Karaharman. Denumirea corectă este dată de Kara-Harman, toponim ce va fi reluat de autoritățile române la 1878, dar Caraharman, în grafie românească (Cara=negru, Harman=arie de bățut cereale). Aceasta denumire a fost utilizată până în 1926 când i s-a dat numele de Vadu.

Satul Corbu de Sus (Gargalăcul Mare), întemeiat de tătari înainte de 1876 va fi ruinat în timpul Războiului de Independență și reînființat de locuitorii din Gargalăcul Mic începând cu anii 1878 - 1879. La sfârșitul sec. XX, vatra acestui sat se întindea pe 66 ha, populația fiind în majoritate români și numărând 454 suflete. Satul stăpânea 2.893 ha.

Satul Luminița (Șahmanul), situat în partea de sud-vest a teritoriului comunei este menționat la sfârșitul sec. XIX, în Marele Dicționar al Geografiei României ca având în stăpânire 832 ha, din care 53 ha erau ocupate de vatra satului. Populația este formată în majoritate de turci: 35 familii (179 de suflete), care se ocupau cu pescuitul în apele lacului din apropiere. Astăzi satul are 47 de locuințe iar populația, în număr de aproximativ 156 persoane, este formata în majoritate din români.

În Corbu de Sus și Vadu exista câte o Primărie (comuna se numea pe atunci Gargalăcu-Mare), iar Vadu era comuna Caraharman, de care aparțineau și satele Săcele și Traianu. În anii războiului și în cei care au urmat, situația locuitorilor, majoritatea nou veniți ca refugiați din Cadrilater, a fost deosebit de grea în lipsa unor locuințe suficiente și a mijloacelor de trai. Mulți dintre ei au locuit în bordeie, sau mai multe familii în aceeași casă, până când au reușit să-și construiască propriile locuințe și să își întemeieze o gospodărie.

Până în 1868 toate aceste localități au aparținut administrativ de Raionul Medgidia, urmând ca la noua organizare teritorială, să facă parte din Județul Constanța, formă care se păstrează și astăzi.

8. Populația

Deși potrivit Institutului Național de Statistică, observăm că în ultimii 10 ani populația României se află în continuă scădere, nu putem afirma același lucru și în cazul populației Județului Constanța.

În același trend crescător se înscrie și populația comunei Corbu care la nivelul anului 1992 era de 4270 locuitori iar la începutul anului 2022 era de 6504. Începând cu anul 1999, multe alte localități din România, s-a confruntat cu migrația populației, însă această evoluție demografică nu este uniformă. După cum arată statisticile, există și localități (comuna Corbu) care au păstrat un trend crescător al populației. Datele statistice pot avea legătură cu oferta locurilor de muncă din zona comunei care a împiedicat migrația, dar și cu dinamica populației din alte zone care au achiziționat/construit case în spațiile limitrofe municipiului Constanța.



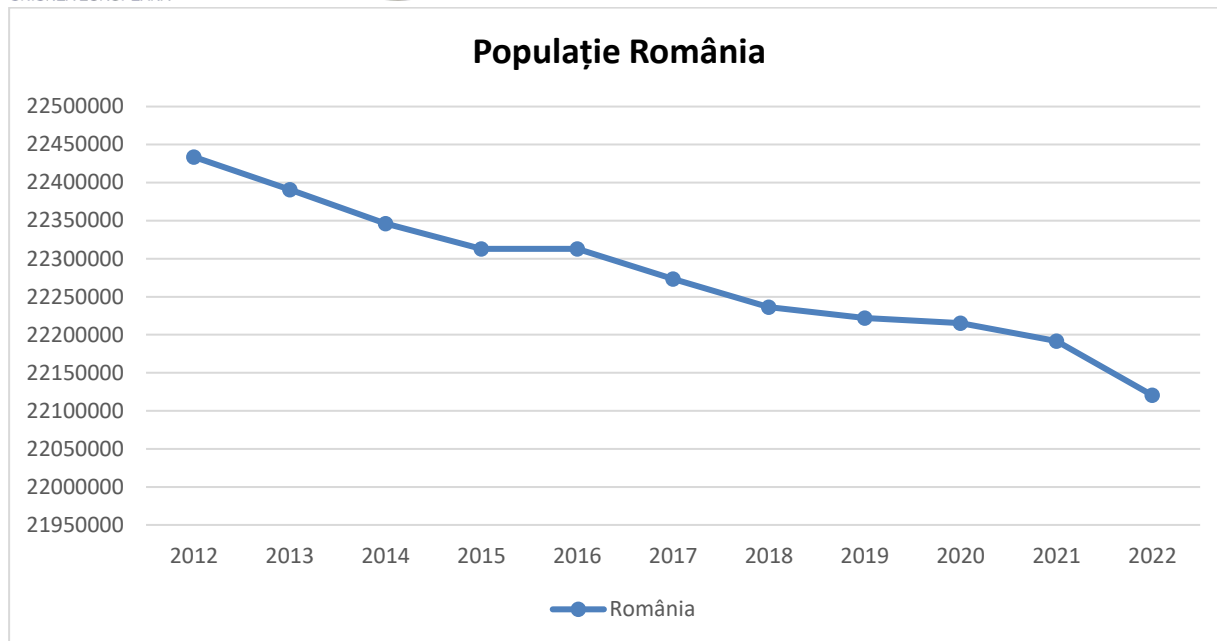


Figura nr. 10 **Populație România 2012- ianuarie2022**
Sursa: <http://statistici.insse.ro>

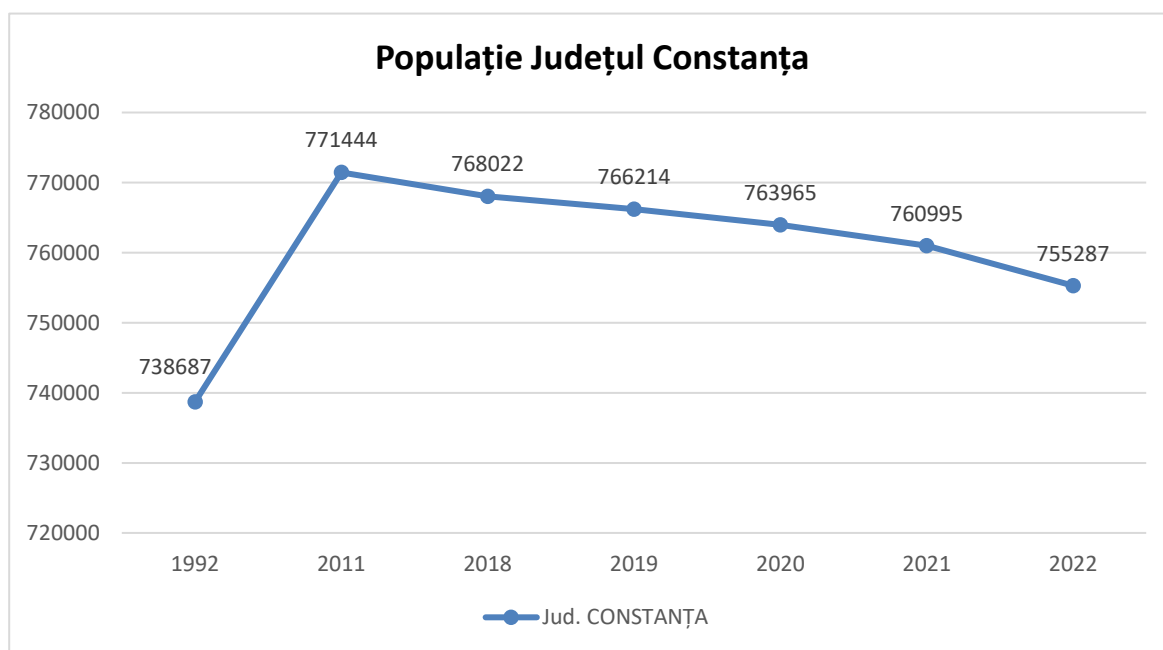


Figura nr. 11 **Populație Județul Constanța 2012 - ianuarie 2022**
Sursa: <http://statistici.insse.ro>

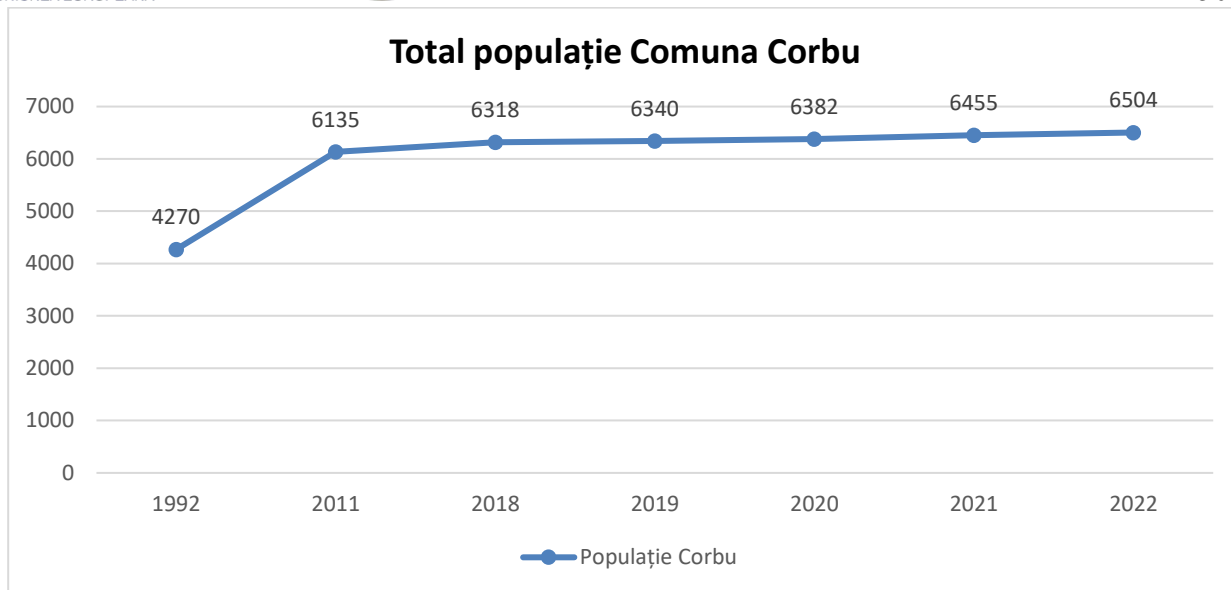


Figura nr. 12 **Populație** Corbu 1992 - 2022

Sursa: <http://statistici.insse.ro>

4.1 Distribuția populației pe sexe

Conform datelor Institutului Național de Statistică, distribuția pe sexe a populației comunei Corbu, este reprezentată în tabelul următor:

Comuna Corbu	1992	2011	2018	2019	2020	2021	2022 ianuarie
Sex Masculin	2221	3155	3253	3240	3259	3303	3336
Sex Feminin	2049	2980	3065	3100	3123	3152	3168
Total Populație	4270	6135	6318	6340	6382	6455	6504

Tabel nr. 1 **Distribuția populației** comunei Corbu pe sexe (1992 -ianuarie 2022 **după domiciliu**)

Sursa: <http://statistici.insse.ro>

Conform datelor furnizate de Institutului Național de Statistică, se observă o creștere a populației cu un procent de 34,35% în ianuarie 2022, comparativ cu anul 1992, și o creștere cu 5,68% procente comparativ cu anul 2011. De altfel se poate observa existența unei creșteri graduale din anul 2011 până în ianuarie 2022 cuprinsă între procentajele de 0,35% și 0,80% pe an.

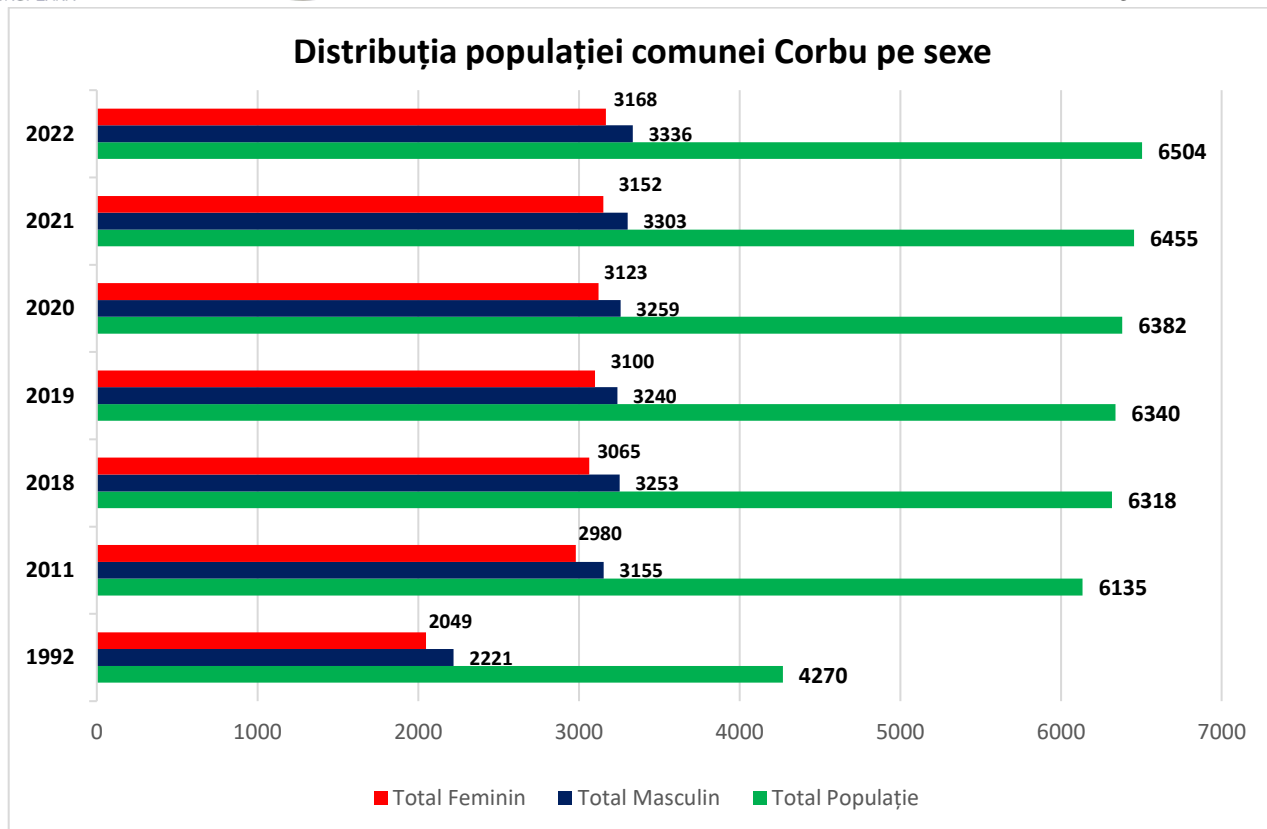


Figura nr. 13 **Distribuția populație** comuna Corbu pe sexe (1992 -ianuarie 2022 **după domiciliu**)
Sursa: <http://statistici.insse.ro>

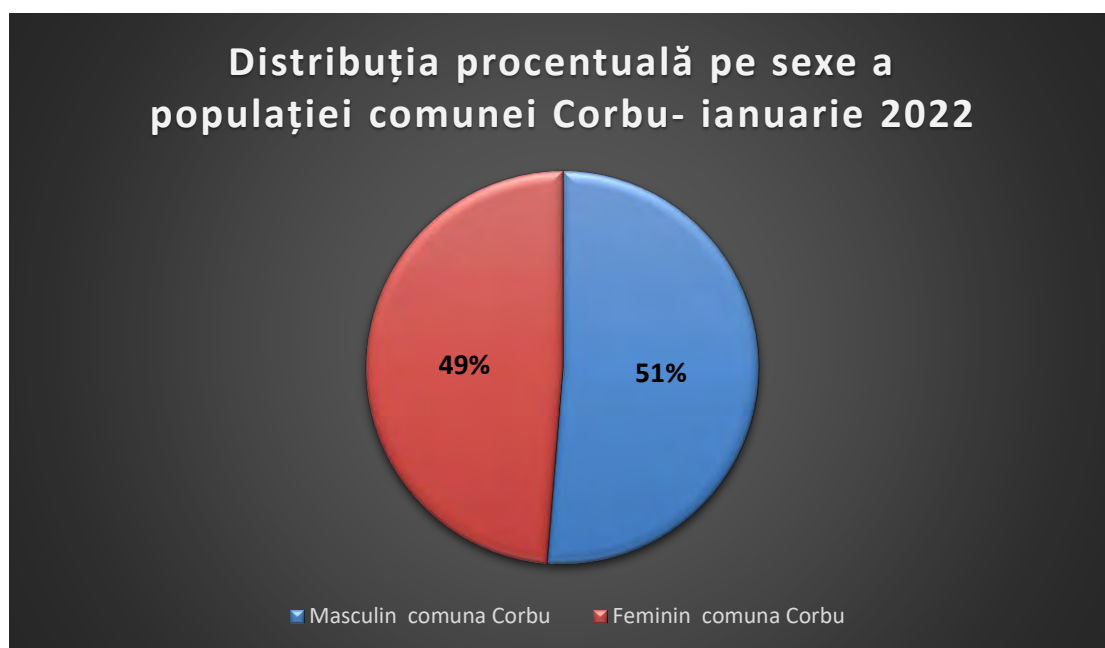


Figura nr. 14 **Distribuția populației** comuna Corbu pe sexe - **ianuarie 2020 (după domiciliu)**
Sursa: <http://statistici.insse.ro>

**Proiect cofinanțat din Fondul Social European prin
Programul Operațional Capacitate Administrativă 2014-2020
Competența face diferență!**



La nivelul lunii ianuarie 2022 în comuna Corbu femeile reprezentau un procent de 49% din populație comparativ cu bărbații care reprezentau un procent de 51% din populație.

8.2 Structura populației pe grupe de vârstă

Populația comunei Corbu, la nivelul lunii ianuarie 2022, după domiciliu, conform datelor Institutului Național de Statistică se împarte pe grupe de vârstă, după cum urmează:

Comuna Corbu	2011	2022 ianuarie
0-14 ani	1078	1002
15-39 ani	2549	2198
40-59 ani	1613	2057
60-79 ani	767	1103
Peste 80 de ani	128	144
Total	6135	6504

Tabel nr. 2 Distribuția populației pe grupe de vârstă (2011- ianuarie 2022 după domiciliu)

Sursa: <http://statistici.insse.ro>

Din datele existente la nivelul lunii ianuarie 2022 comparativ cu anul 2011, rezultă o scădere a numărului de persoane din categoria de vârstă 0 - 39 ani, dar și o creștere a numărului de persoane din categoria de vârstă de peste 40 de ani.

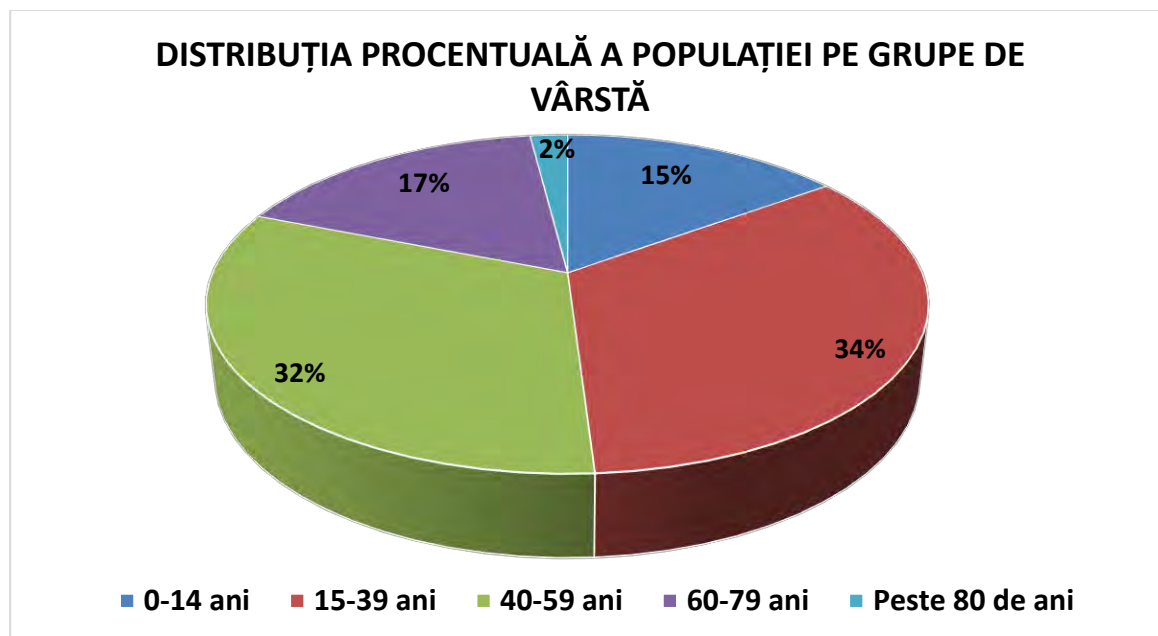


Figura nr. 15 Distribuția populației comunei Corbu, după domiciliu, pe grupe de vârstă - Ianuarie 2022 (după domiciliu)

Sursa: <http://statistici.insse.ro>

Comuna Corbu	Sex masculin	Sex feminin
0-14 ani	502	500
15-39 ani	1166	1032
40-59 ani	1085	972
60-79 ani	535	568
Peste 80 de ani	48	96
Total	3336	3168

Tabel nr. 3 Distribuția populației comuna Corbu, după domiciliu, pe grupe de vârstă și sexe la nivelul lunii ianuarie 2022
Sursa: <http://statistici.insse.ro>

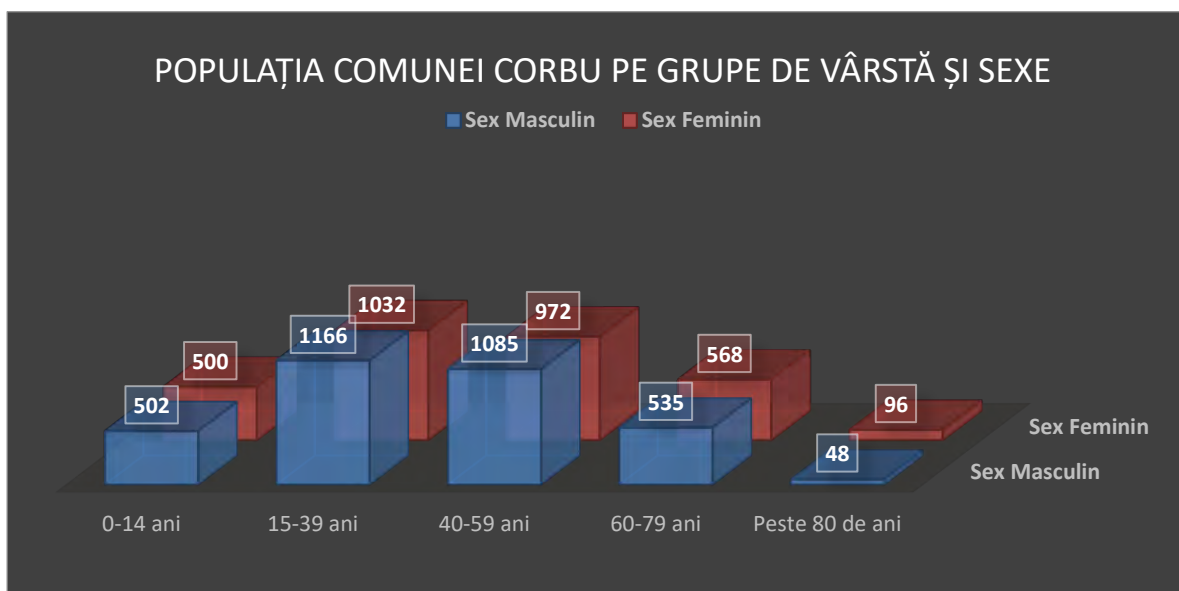


Figura nr. 16 Distribuția populației Comunei Corbu, după domiciliu, pe grupe de vârstă și sexe la nivelul lunii ianuarie 2022
Sursa: <http://statistici.insse.ro>

- Din analiza pe grupe de vârstă și ținând cont de gruparea pe sexe se constată următoarele:
- Grupa 0-14 ani - populația de gen masculin are un avans foarte mic față de cea de gen feminin;
 - Grupa 15-39 ani - populația de gen feminin este devansată și aici de populația de gen masculin;

- Grupele de peste 40 ani - **balanța se înclină** tot în favoarea persoanelor de gen masculin, care la nivelul acestei grupe dețin majoritatea, diferențele fiind semnificative în favoarea genului masculin.

O concluzie scurtă privind analiza pe grupe de vârstă și grupare pe sexe se poate observa faptul că populația tânără este mai numeroasă în rândul persoanelor de gen masculin, iar majoritatea persoanelor de gen feminin este deținută de grupele de peste 60 de ani.

Populația comunei Corbu conform datelor furnizate de INS este una echilibrată din punct de vedere al reprezentării pe grupe de vârstă. Procentul de 19% al populației cu vârsta de peste 60 de ani evidențiază o situație destul de echilibrată cu privire la îmbătrânirea demografică, fapt ce atenuează pericolul depopulării în timp.

Analizând datele cu privire la structura populației stabile pe grupe de vârstă și sexe observăm că la nivelul comunei, paritatea populației de gen feminin și masculin este echilibrată, cu o ușoară superioritate numerică a persoanelor de gen masculin, pe categoriile de vârstă de sub 60 de ani, iar superioritatea persoanelor de gen feminin fiind evidentă în categoriile de peste 60 de ani.

8.3 Structura etnică a populației

Potrivit datelor existente, comuna Corbu are o structură etnică omogenă. Conform recensământului din anul 2011, 98,89% dintre locuitori sunt nativ români, 0,79% sunt rromi, 0,08% turci, 0,07% ruși-lipoveni și 0,17% au apartenență etnică necunoscută.

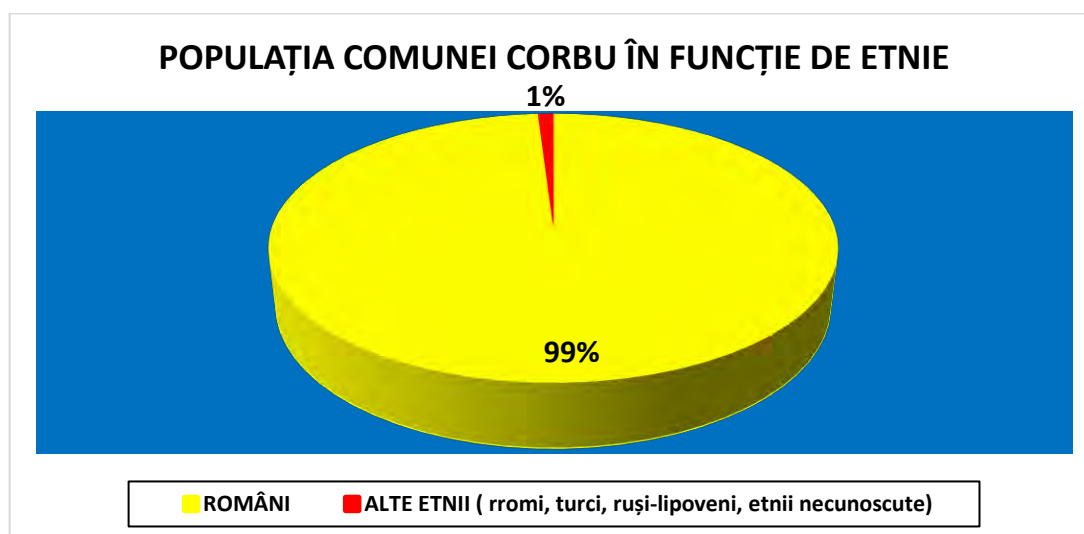


Figura nr. 17 Distribuția populației Comunei Corbu pe etnii
Sursa: <https://primariacorbu.ro/comuna-corbu/populatie/>

8.4 Structura Populației după religie

Caracterul destul de omogen al comunei este reflectat și în orientarea religioasă a populației. 94% din totalul populației este creștin ortodoxă, 3% adventiști de ziua a șaptea, 2% baptiști, 0,22% romano-catolici, 0,21% penticostali, iar 0,17% musulmani.

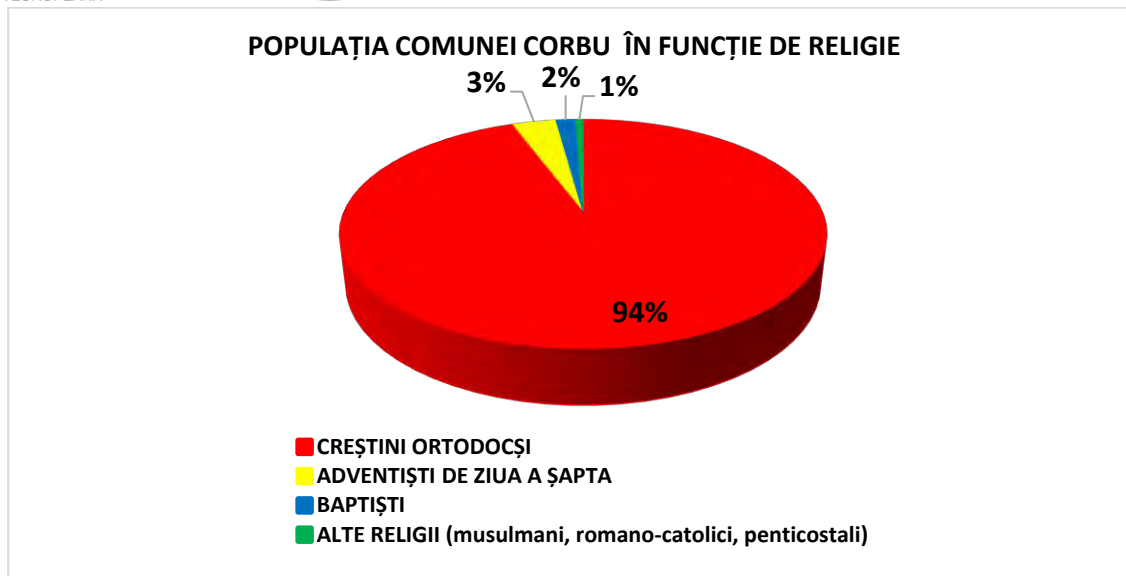


Figura nr. 18 **Distribuția populației Comunei Corbu după religie**
Sursa: <https://primariacorbu.ro/comuna-corbu/populatie/>

8.5 Mișcarea naturală a populației Comunei Corbu

Elementele definitorii ale mișcării naturale sunt reprezentate de nașteri (intrările demografice naturale în sistem) și decese (ieșirile din sistem). Intensitatea intrărilor și ieșirilor pe cale naturală într-un sistem demografic este exprimată prin natalitate (rata natalității), respectiv mortalitate (rata mortalității).

Natalitatea se exprimă pe baza raportului dintre numărul total al nașterilor (născuții vii) dintr-o anumită perioadă de timp (de regulă - un an) și numărul mediu al populației din perioada respectivă. În mod omonim se recurge la evaluarea mortalității. În baza componentelor menționate se determină bilanțul demografic natural (sporul natural).

Anul	Născuți Vii	Decese	Sporul natural	Căsătorii	Divorțuri
2012	65	60	+5	25	8
2013	67	73	- 6	33	8
2014	49	58	- 9	31	4
2015	62	65	- 3	45	4
2016	52	56	- 4	38	2
2017	53	57	- 4	34	3
2018	59	79	- 20	39	4
2019	49	79	- 30	40	1
2020	45	68	- 23	22	2

Tabel nr. 4 **Evoluția sporului natural al comunei Corbu**
Sursa: <http://statistici.insse.ro>

Din analiza datelor INS, observăm că la nivelul comunei Corbu, sporul natural (diferența algebrică între numărul născuților vii și cel al decedaților din rândul unei populații determinate, într-o perioadă de timp determinată) este unul negativ de mai mulți ani. Pe de altă parte,

situația este mai favorabilă când vine vorba despre rata nupțialității și cea a divorțialității, înregistrându-se mai multe căsătorii și mai puține divorțuri.

Pentru viitor, așa cum o demonstrează și situația demografică din celelalte țări europene, șansele de revigorare demografică prin creșterea numărului de nașteri vor fi scăzute, tendința fiind de reducere continuă a numărului de copii pe care o familie decide să îi aibă.

4.6 Dinamica populației și fluxurile migratorii

Evoluției speciei umane, răspândită astăzi pe întreaga planetă, îi este caracteristică, în anumite limite, mobilitatea teritorială sau geografică, expansiunea și retracțiunea într-un anumit spațiu. Această particularitate este cunoscută sub numele de migrație și poate fi definită drept mișcarea teritorială a oamenilor atât în limitele unei țări cât și în afara lor.

Migrațiile, în accepțiunea foarte largă a termenului, implică ideea de deplasare, de schimbare de loc și de locuință. Termenul se referă atât la plecarea individuală, la deplasarea grupelor umane, cât și la mișcările sezoniere, în căutare de lucru. Totodată, și deplasamentul internațional de populație (pe o oarecare durată) este considerat drept migrație.

Această mișcare este corelată cu procesele de dezvoltare și schimbările economice, de structură socială sau de calitate a vieții. Alături de mișcarea naturală a populației, migrația populației contribuie la creșterea sau scăderea populației, dată de soldul migratoriu.

Persoanele temporar absente - în această categorie sunt incluși: studenții, persoanele în detenție, persoanele înrolate în armată și persoanele plecate peste hotarele țării cu durata absenței de peste un an.

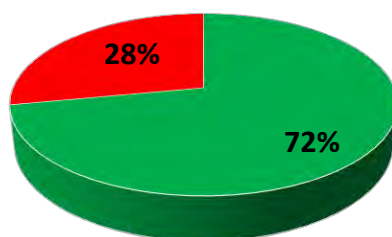
Institutul Național de Statistică măsoară Soldul schimbărilor de domiciliu care reprezintă diferența algebrică dintre numărul persoanelor sosite prin schimbarea domiciliului (sosiți) și numărul persoanelor plecate prin schimbarea domiciliului (plecați). Indicatorul nu cuprinde mișcarea migratorie externă.

Categorii	Total populație (nr. persoane) - 2020
Persoane prezente (după domiciliu)	6382
Stabiliri cu domiciliul (inclusiv migrația externă)	175
Plecări cu domiciliul (inclusiv migrația externă)	49
Emigranți definitivi pe județe și localități de plecare	3
Imigranți definitivi pe județe și localități de destinație	1

Tabel nr. 5 **Migrația populației** Comunei Corbu

Sursa: <http://statistici.insse.ro>

MIGRAȚIA POPULAȚIEI 2020



- Stabiliri cu domiciliul (inclusiv migrația externă)
- Plecări cu domiciliul (inclusiv migrația externă)

Figura nr. 19 **Migrația populației** comunei Corbu la nivelul anului 2020
Sursa: <http://statistici.insse.ro>

4.7 Forța de muncă

La ultimul recensământ a reieșit faptul că în România anului 2011 existau 20.121.641 persoane, iar la nivelul județului Constanța conviețuiau 771.444 persoane, dintre aceștia 6135 erau locuitori ai comunei Corbu.

Populația activă civilă a județului Constanța a înregistrat, în perioada 2013-2020, o scădere cu 13.100 de persoane.

Putem considera că una dintre cauzele scăderii populației active este și migrația externă a forței de muncă.

Total mii persoane	Anul 2013	Anul 2014	Anul 2015	Anul 2016	Anul 2017	Anul 2018	Anul 2019	Anul 2020
România	9042,9	8910	8776,8	8735,8	8717,9	8696,4	8750,5	8736,9
Constanța	308,6	303,6	300,1	296,6	293,4	292,4	294,7	295,5

Tabel nr. 7 **Populația activă civilă România și județul Constanța**
Sursa: <http://statistici.insse.ro>

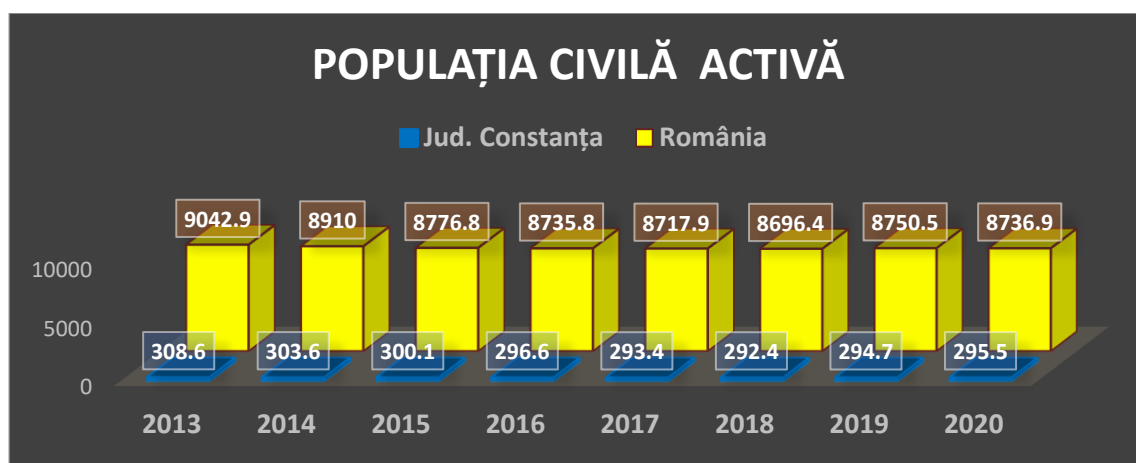


Figura nr. 20 **Populația activă civilă România și Județul Constanța**
Sursa: <http://statistici.insse.ro>

Proiect cofinanțat din Fondul Social European prin
Programul Operațional Capacitate Administrativă 2014-2020
Competența face diferență!



Total mii persoane	Anul 2013	Anul 2014	Anul 2015	Anul 2016	Anul 2017	Anul 2018	Anul 2019	Anul 2020
Masculin	172,4	167,6	173,3	174,4	167,9	166,7	166,5	167,3
Feminin	136,2	136	126,8	122,2	125,5	125,7	128,2	128,2

Tabel nr. 8 Populația activă civilă în județul Constanța pe sexe

Sursa: <http://statistici.insse.ro>

Total mii persoane	Anul 2013	Anul 2014	Anul 2015	Anul 2016	Anul 2017	Anul 2018	Anul 2019	Anul 2020
România	13997,9	12597,7	12481,1	12562	12432,5	12238,9	12198,3	12216,8
Constanța	491,1	448,8	443,2	445,1	440,9	433,9	431,7	431

Tabel nr. 9 Resurse de muncă România și județul Constanța

Sursa: <http://statistici.insse.ro>

Total mii persoane	Anul 2013	Anul 2014	Anul 2015	Anul 2016	Anul 2017	Anul 2018	Anul 2019	Anul 2020
România M	7223,1	6603,4	6536,5	6572,8	6516,1	6352,4	6408,8	6377,7
Constanța M	250,6	233,8	230,5	230,5	228,8	222,5	224	221,6
România F	6774,8	5994,3	5944,6	5989,2	5916,4	5886,5	5789,5	5839,1
Constanța F	240,5	215	212,7	214,6	212,1	211,4	207,7	209,4

Tabel nr. 10 Resurse de muncă România și județul Constanța pe sexe

Sursa: <http://statistici.insse.ro>

Salariați	2002	2011	2018	2019	2020
Comuna Corbu	345	296	338	340	369

Tabel nr. 11 Numărul mediu de salariați, comuna Corbu

Sursa: <http://statistici.insse.ro>

**Proiect cofinanțat din Fondul Social European prin
Programul Operațional Capacitate Administrativă 2014-2020
Competența face diferență!**



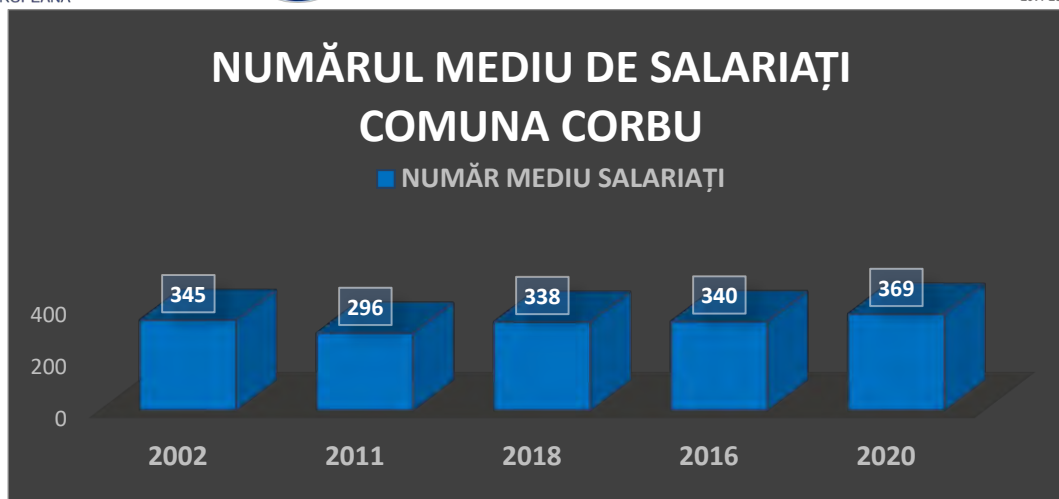


Figura nr. 21 **Numărul mediu de salariați**, comuna Corbu
Sursa: <http://statistici.insse.ro>

Din Fișa localității furnizată de către INS observăm că la nivelul anului 2020 în comuna Corbu se aflau un număr mediu de 369 salariați. Din numărul total de salariați peste 65% își desfășoară activitatea în următoarele domenii: Transporturi rutiere de mărfuri - 43; Comerț cu amănuntul, cu excepția autovehiculelor și motocicletelor - 34; Lucrări de construcții a clădirilor rezidențiale și nerezidențiale - 16; Extracția pietrei ornamentale și a pietrei pentru construcții, extracția pietrei calcaroase, ghipsului, cretei și a ardeziei - 15; Comerț cu amănuntul al articolelor de fierărie, al articolelor din sticlă și a celor pentru vopsit, în magazine specializate - 13; Facilități de cazare pentru vacanțe și perioade de scurta durată - 11; Lucrări de instalații sanitare, de încălzire și de aer condiționat - 11; Restaurante - 9; Comerț cu ridicata al materialului lemnos și al materialelor de construcții și echipamentelor sanitare - 9; Cultivarea cerealelor (exclusiv orez), plantelor leguminoase și a plantelor producătoare de semințe oleaginoase - 8; Lucrări de pardosire și placare a pereților - 5; Activități de asistență medicală generală - 4; Dezvoltare (promovare) imobiliară; - 4 Pescuitul maritim - 4; Fabricarea de construcții metalice și părți componente ale structurilor metalice - 4; Fabricarea articolelor din material plastic pentru construcții - 4; Întreținerea și repararea autovehiculelor - 3; Activități de servicii anexe pentru transporturi terestre - 3; Baruri și alte activități de servire a băuturilor - 3.

5. Resurse create de om

5.1 Căile de comunicații

Starea drumurilor județene și comunale are o influență deosebită asupra dezvoltării locale.

5.2 Căi rutiere

Comuna Corbu are o bună legătura rutiera județeană prin intermediul DJ 226. Acesta pornește din zona Midia Năvodari, cu relații pe DN 22 B, prin Năvodari - Ovidiu, către DN 2 A - E

60 spre Constanța - București și către litoral prin zona turistică Năvodari - Mamaia - Constanța-Mangalia.

Tipul drumului	Lungime
Drumuri europene (km)	-
Drumuri naționale (km)	-
Drumuri județene (km)	40,258
Drumuri vicinale (km)	5,42
Străzi (km)	60,05
Drumuri de exploatare agricolă (km)	27,645
Asfalt (km)	22,51
Beton (km)	-
Piatră cubică (km)	-
Piatră (km)	37,54
Pământ (km)	-

Tabel nr. 12 Căile rutiere din comuna Corbu
Sursa: Fișa de date a localității Corbu

5.3 Calea ferată

Există și o linie de cale ferată Constanța - Năvodari - Corbu, circulabilă, dar într-o stare avansată de degradare. În prezent este folosită doar parțial de către o companie privată pentru trenuri de marfă.

5.4 Dotări socio-culturale

La nivelul comunei dotările socio - culturale sunt reprezentate astfel:

Număr total de biblioteci publice	1
Număr de volume deținute	7900
Număr total case de cultură / cămine culturale	2
Centru pentru tineret	1
Lăcașe de cult	7
Baze sportive	1

Tabel nr. 13 Dotări socio - culturale comuna Corbu
Sursa: Fișa de date a localității Comuna Corbu

**Proiect cofinanțat din Fondul Social European prin
Programul Operațional Capacitate Administrativă 2014-2020
Competența face diferența!**



5.5 Patrimoniul și infrastructura culturală



Figura nr. 22 **Căminul cultural comuna Corbu**

Sursa: <https://www.facebook.com/profile.php?id=100063739802766>

Căminul Cultural Corbu inițiază și desfășoară proiecte și programe în domeniul educației continue (economică, juridică, artistică, ecologică etc.) prin derularea unor cursuri de formare profesională precum și programe în domeniul culturii tradiționale și al creației populare contemporane.

Activitățile organizate și desfășurate în cadrul căminului cultural cuprind programe de educație permanentă, programe cultural-artistice, de conservare și perpetuare a valorilor morale, artistice și tehnice ale comunității locale, ale patrimoniului cultural național și universal.

Organizează concursuri și festivaluri, susține interpreții și formațiile artistice de amatori, inclusiv participarea acestora la manifestări culturale interjudețene, naționale și internaționale;

Organizează și susține activitățile de documentare și realizare a expozițiilor temporare, elaborarea și editarea de monografii și lucrări de educație civică și informare a publicului, difuzarea de filme artistice și documentare.

Organizarea unor cercuri științifice și tehnice, de artă populară, de artă plastică, de artă fotografică, de tradiție etnografică și gospodărie țărănească.



Figura nr. 23 **muzică, dans, folclor Căminul cultural comuna Corbu**
Sursa: <https://www.facebook.com/profile.php?id=100063739802766>

Activitatea Căminului Cultural susține și stimulează creativitatea și talentul local.



Figura nr. 24 **Biblioteca Comunală Corbu**
Sursa: <https://www.facebook.com/profile.php?id=100063739802766>

Biblioteca Comunală Corbu constituie, organizează, prelucrează, dezvoltă și conservă colecții de cărți, publicații seriale și alte documente de bibliotecă pentru a facilita utilizarea acestora în scop de informare, cercetare, educație sau recreere.

Asigură servicii de consultare, documentare, lectură și educație permanentă în sala de lectură, dar și servicii de împrumut cărți și documente la domiciliu pentru adulți și copii.

Achiziționează, constituie și dezvoltă baze de date, organizează cataloage și alte instrumente de comunicare a colecțiilor, în sistem tradițional și informatizat, formează și îndrumă utilizatorii în folosirea acestor surse de informare.

Inițiază, organizează sau colaborează la derularea unor proiecte, programe și activități de diversificare, modernizare și informatizare a serviciilor de bibliotecă (în funcție de alocațiile bugetare), de valorificare a colecțiilor de documente și a tradițiilor culturale locale, județene și naționale, de animație culturală și de educație permanentă.

*Proiect cofinanțat din Fondul Social European prin
Programul Operațional Capacitate Administrativă 2014-2020
Competența face diferență!*



Organizează acțiuni de sondare a intereselor de studiu, lectură, informare și documentare a utilizatorilor activi și potențiali, de promovare a serviciilor de bibliotecă și participă la proiecte, programe și forme de cooperare bibliotecară.

Inițiază, susține și derulează proiecte, programe și alte activități specifice pentru dezvoltarea serviciilor de bibliotecă, în interesul comunității locale.



Figura nr. 25 Centru de tineret comuna Corbu
Sursa: <http://primariacorbu.ro/centrul-de-tineret/>

Centrul de tineret din comuna Corbu are o suprafață totală de 682 mp fiind dotat cu mobilier adecvat și echipamente IT necesare desfășurării activității și deservește peste 1945 de tineri. În prezent este administrat de Asociația Centrul Cultural Corbu, care desfășoară activități pentru copii și tineri. Tot aici se desfășoară acțiuni publice, ședințe, întâlniri și orice fel de manifestări publice în interesul comunității, care pot fi inițiate sau organizate de cetățenii comunei Corbu, fără discriminare de gen, etnie, apartenență politică sau religioasă.

Spațiul Centrului de Tineret Corbu cuprinde:

- hol multifuncțional dotat cu WI-FI, televizor și spațiu de discuții;
- sală multifuncțională dotată cu 9 mese de șah, 2 mese tenis de masă, jocuri (table, sah, rummy), videoproiector cu ecran de proiecție, sistem audio, materiale sportive, WI-FI, televizor, scaune tip sport și spațiu de depozitare;
- sală de ședințe, consiliere și instruire dotată cu masa de ședințe, scaune, 9 șevalete, Sistem audio, WI-FI și spațiu de depozitare;
- sală IT dotată cu 16 PC-uri, 4 laptopuri și mobilierul aferent.

Centrul reprezintă un loc de întâlnire pentru desfășurarea unor activități cultural - artistice și educative și oferă beneficiarilor metode alternative de învățare, o educație informală care vine ca o completare la cunoștințele acumulate în școală asigurând accesul la informație.

Centrul Cultural Corbu are drept scop inițierea, realizarea și coordonarea de activități care să contribuie la dezvoltarea comunei Corbu din punct de vedere economic, social, educațional, cultural, ecologic și turistic.

Prin intermediul Centrului se urmărește derularea unor proiecte culturale și educaționale, care să implice în activități toate instituțiile și organizațiile cu responsabilități în domeniul social

*Proiect cofinanțat din Fondul Social European prin
Programul Operațional Capacitate Administrativă 2014-2020
Competența face diferență!*



din comună (autoritatea locală, școli, grădinițe, cadre didactice, cadre medicale, instituții de cultură, instituții de formare profesională, ONG-uri de pe plan local), formând astfel un nucleu puternic pus în slujba cetățenilor.

Obiectivele Centrului Cultural Corbu vizează:

- domeniul cultural, prin acțiuni de promovarea a culturii românești moderne și contemporane; activități pentru dezvoltarea și afirmarea tinerilor cu înclinații artistice; organizarea de evenimente, manifestări, simpozioane pentru a sprijini comunicarea între autoritățile statului și cetățenii comunei; activități recreativ-distractive, prestații culturale în beneficiul tuturor cetățenilor din comună, fără deosebire de naționalitate, categorie socială, convingeri religioase sau opțiuni politice.

- domeniul sprijinirii tineretului prin activități de promovare și educare a tinerilor; activități de consiliere profesională și îndrumare vocațională în favoarea elevilor, absolvenților, tinerilor; cursuri de formare profesională, calificare și recalificare; activități educaționale; activități culturale pentru copii și tineri.

- domeniul sprijinirii și dezvoltării locale și regionale prin inițierea și implementarea unor programe legate de promovarea imaginii locale și regionale; sprijinirea planurilor de dezvoltare ale comunității locale; inițierea și derularea unor proiecte de dezvoltare locală în domeniul economico-social, cu finanțări proprii, sau prin accesarea de fonduri publice sau private, din țară sau din străinătate; activități de consultanță în domeniul managerial, marketing, economic și turistic în scopul ridicării gradului de profesionalism și competență al localnicilor.

- domeniul protecției mediului prin inițierea și realizarea unor proiecte legate de protecția mediului în zonă; coordonarea unor acțiuni de ecologizare; producerea și distribuirea de materiale informative privind protecția mediului, energiei regenerabile și construcții ecologice.

- domeniul turismului prin derularea de campanii în mass-media, organizarea și participarea la simpozioane, expoziții, realizarea și distribuirea materialelor de specialitate (publicații, broșuri, pagini web, etc.) în vederea promovării turistice, a imaginii comunei și a zonei adiacente, în țară și străinătate; inițierea și derularea unor proiecte de dezvoltare turistică locală și regională, cu finanțări proprii, sau prin accesarea de fonduri publice sau private, din țară sau din străinătate; activități legate de dezvoltarea turismului.



Figura nr. 26 **Activități** Centru Cultural Corbu

Sursa: <https://centruculturalcorbu.ro/category/activitati/>

**Proiect cofinanțat din Fondul Social European prin
Programul Operațional Capacitate Administrativă 2014-2020
Competența face diferența!**



Monumente istorice și arheologice²⁴

- Situl arheologic de la Vadu, punct "Bardalia" - **așezare romană și romano-bizantină - epoca romană (sec. II - IV) și epoca romano-bizantină (sec. IV - VI)**, situată la 2 km Sud de satul Vadu, comuna Corbu și la Est de pichetul de grăniceri Vadu
- Vicus Celeris de la Vadu, **așezare rurală epoca romană (sec. II - IV)** situată la 1,5 km S de satul Vadu comuna Corbu.
- **Așezarea romană de la Vadu, epoca romană (sec. II - IV)** situată pe malul insulei Chituc, la 5 km Nord-Est de satul Vadu, comuna Corbu.
- **Așezarea rurală romană de la Vadu, punct Pepiniera, epoca romană (sec. II - III)** situate la 2 km Nord-Vest de satul Vadu, comuna Corbu.
- Cetatea Karaharman de la Vadu, punct Caraharman (Kara Harman), epoca **modernă (sec. XVII - XIX), atestată documentar în anul 1626**, situată în curtea Întreprinderii de Metale Rare satul Vadu, comuna Corbu.
- Situl arheologic de la Vadu, punct Ghiaur - **Chioi, are în componență: așezare din cultura greco-getică, epoca La Tène (sec. VI - IV a. Chr.); Val de apărare, epoca Hallstatt (sec. VI - IV a. Chr.); Așezare epoca medievală (sec. XVI - XVIII); Necropolă epoca medievală (sec. XVI - XVIII)**. Situl arheologic este situat la 2 km Nord de Întreprinderea de Metale Rare, sat Vadu, comuna Corbu, pe promontoriu, la coada de Sud a lacului Sinoe.
- **Așezarea rurală romană de la Luminița, punct Luminița, epoca romană (sec. II-IV), situată în satul Luminița, comuna Corbu.**
- **Așezarea rurală romană de la Corbu, punct Corbu, epoca romană (sec. III - IV)**, situat la 1 km Nord-Vest de satul Corbu, comuna Corbu.
- Situl arheologic de la Corbu, punct Valea Vetrei, **are în componență: așezare din cultura greco-getică La Tène (sec. IV a.Chr. - sec. I p.Chr.); Mormânt, epoca La Tène; Așezare epoca romană (sec. I - VI)**. Situl arheologic este situat între Corbu de Jos și Corbu de Sus, comuna Corbu.
- **Necropola hallstattiană de la Corbu, punct Corbu, necropolă de înmușare, cultura greco-getică, epoca Hallstatt târziu (sec. VI - V a.Chr.)** situată la marginea de Vest a cimitirului din Corbu de Jos.
- Tumuli de la Corbu, grup de tumuli **din epoca antică situat în perimetrul întregii comune Corbu.**
- Situl arheologic de la Corbu, punct Capul Midia, **are în componență: așezare din epoca Hallstatt târziu (sec. VI - V a. Chr.); Așezare din cultura greco-getică, epoca La Tène (sec. V a. Chr. - sec. I p. Chr.); Așezare din epoca romană (sec. I - IV); Așezare din cultura musterian, paleolitic**. Situl arheologic este situat la 3,5 km Sud-Sud-est de comuna Corbu, zona de Sud-Vest a peninsulei, suprapusă de pichetul de grăniceri și de o cherhana.

Lăcașe de cult

Pe raza comunei Corbu există mai multe lăcașe de cult care au confesiuni diferite.

Biserica ortodoxă.

²⁴ <https://monumente-istorice.ro/constanta/corbu>

Deși satele Corbu de Jos și Corbu de Sus formează astăzi o singură comunitate, cele două parohii din Corbu păstrează numele vechi ale celor două sate.



Figura nr. 27 **Biserica ortodoxă Sf. Împ. Constantin și Elena din Corbu de Jos**

Biserica ortodoxă Sf. Împ. Constantin și Elena a fost construită tot de populația bulgară, între anii 1892 și 1894, este în formă de cruce cu două turle, și de jur împrejur, împrejmuită cu gard de piatră. Arhitectura e cea obișnuită bisericilor din Regiunea Dobrogea construite la finele secolului al XIX-lea. În anul 1989, lăcașul de cult a fost pictat în tehnică fresco, de pictorul Munteanu Teodor Delcea din Târgoviște.




Figura nr. 28 **Biserica ortodoxă Sf. Cuv. Parascheva din Corbu de Sus**

Biserica ortodoxă Sf. Cuv. Parascheva din Corbu de Sus a fost construită între anii 1930 - 1940.

**Proiect cofinanțat din Fondul Social European prin
Programul Operațional Capacitate Administrativă 2014-2020
Competența face diferența!**





Figura nr. 29 **Biserica ortodoxă Sfinții Arhangheli Mihail și Gavriil din Vadu**

În trecut, satul Vadu s-a numit Caraharman. Ca în multe alte sate dobrogene, populația română din satul Vadu nu are o tradiție foarte veche. Românii așezați pe aceste locuri au venit odată cu schimbul populației din Cadrilater, în anul 1940. Tot în această perioadă, a început și construirea bisericii parohiale „Sfinții Arhangheli Mihail și Gavriil“, sub îndrumarea învățătorului Alexandrescu și a preotului Andrei Dumitru. Stilul arhitectonic este cel comun bisericilor cu trei turlle în formă de cruce.

Biserica baptistă



Figura nr. 30 **Biserica Creștină Baptistă „Harul” Corbu**

Biserica Creștină Baptistă „Harul” Corbu este singura biserică baptistă din comuna Corbu, a luat ființă în anul 1952 și are în prezent împreună cu misiunile Săcele și Istria 80 de membri.

*Proiect cofinanțat din Fondul Social European prin
Programul Operațional Capacitate Administrativă 2014-2020
Competența face diferența!*



Case de rugăciuni adventiste de ziua a șaptea

Pe raza comunei Corbu există două case de rugăciuni adventiste de ziua a șaptea, una situată în localitatea Corbu și a doua în localitatea Vadu.

Monumente

Comunitatea din Corbu păstrează și perpetuează cu sfințenie cultul eroilor neamului, astfel pe raza comunei Corbu există mai multe monumente închinare eroilor proveniți din rândul comunității, care și-au dat viața pentru țară în cele două războaie mondiale dar și eroilor din prezent, căzuți la datorie în teatrele de operațiuni unde armata română a participat.



Figura 31 **Monumentul eroilor Parc Cișmea**



Figura 32 **Troița de lemn Vadu**



Figura 33 **Monument erou Ion Spănu**



Figura 34 **Mormântul eroilor necunoscuți**

**Proiect cofinanțat din Fondul Social European prin
Programul Operațional Capacitate Administrativă 2014-2020
Competența face diferența!**

5.6 Învățământ. Infrastructura educațională²⁵

Sistemul de învățământ public reprezintă principala componentă a sistemului de educație. Structura sistemului de învățământ din România cuprinde învățământul preșcolar, primar, secundar inferior, general obligatoriu, secundar superior, școlile de arte și meserii, școlile de ucenici, învățământul post-liceal și învățământul superior.

În anul 2004, aproximativ 4.4 milioane din populația României era înscrisă la școală. Dintre aceștia, 650.000 în grădinițe, 3.11 milioane (14.0% din populație) în învățământul primar și secundar și 650.000 (3.0% din populație) la nivel terțiar (universități). Populația școlară a României a înregistrat o scădere cu 13.6% în anul 2014 față de anul 2008. De asemenea, în anul 2014, numărul cadrelor din sistemul de învățământ românesc a scăzut cu 11.2% comparativ cu anul 2008 când au fost înregistrate 275.426 cadre didactice la nivel național.

În comuna Corbu, primele școli au fost înființate începând cu 1881. După Primul Război Mondial, școala din Vadu a fost complet distrusă, iar cele din Corbu de Jos și Corbu de Sus deteriorate parțial.

Pe 20 ianuarie 1919 s-a constituit comitetul școlar în satul Gargalîcu Mic (Corbu de Jos) și pe 12 octombrie 1919 în Gargalîcul Mare (Corbu de Sus). Aceste comitete au contribuit substanțial la construirea, dotarea școlilor și la supravegherea bunului mers al învățământului. În consiliile școlare erau aleși “gospodarii satului”, precum și primarul, preotul și învățătorul, care, la investire, depuneau un jurământ de credință.

În iarna lui 1935, primăria din Corbu a aprobat un teren în locul oborului. Tot în această perioadă s-a construit și noua școală din Corbu de Jos. Școala cuprindea 4 săli de clasă, o cancelarie și o sală de recreație. Școala a fost ridicată și cu sprijinul oferit de Maria Simizeanu, care, în 1940, a lăsat prin testament 67 ha de teren (Casei Școalelor), ajutoare bănești și materiale copiilor și familiilor sărace din Corbu, precum și două burse pentru elevii merituoși.

În prezent pe raza comunei Corbu, activitatea didactică se desfășoară în două din cele trei sate componente: Corbu și Vadu. Localitatea Corbu găzduiește două școli cu clasele I-VIII și două grădinițe.

În Vadu funcționează o școală cu clasele I-IV și o grădiniță pentru preșcolari. Elevii de gimnaziu de aici își continuă studiile până la clasa a VIII-a la școlile din Corbu. Elevii din satul Luminița sunt transportați cu microbuzul pentru elevi la școala “Gheorghe Lazăr” Corbu.

Școala are personalitate juridică proprie, funcționează sub denumirea “Școala cu clasele I-VIII “Gheorghe Lazăr” Corbu” și are ca structuri subordonate Școala cu clasele I-VIII “Vasile Alecsandri” Corbu, Școala cu clasele I-IV Vadu, Grădinițele Nr. 1 și Nr. 2 Corbu și Grădiniță Vadu.

Activitatea în structurile școlare este condusă de cate un coordonator de structură, subordonat directorului școlii.

²⁵ <https://www.scoalagheorghelazar.ro/>



Figura 35 Școala Gimnazială „Gheorghe Lazăr”

Sursa: <https://www.scoalageorghelazar.ro/>

Școala Gimnazială „Gheorghe Lazăr” Corbu a fost ridicată în anul 1935, și cuprindea un corp de clădire (corpul A) construit din piatră, în anul 1974 construcția s-a extins cu un al doilea corp de clădire (corpul B) construit din cărămidă. În anul 2012 școala a trecut printr-un proces de reabilitare și extindere cu 4 săli de clasă, totodată fiind amenajate și grupurile sanitare aferente. Noul corp de școală a fost construit în continuarea corpului B, dispunând de scară de acces proprie.

În prezent școala funcționează cu 8 săli de clasă, 3 laboratoare, 1 sala de educație fizică, 4 holuri, 1 cancelarie, 1 cabinet director, 1 secretariat, 1 bibliotecă, 1 magazie, 1 centrală termică.

Corpul A cuprinde Laboratorul de chimie, Laboratorul de biologie, Laboratorul de istorie, Sala de educație fizică, Laboratorul de informatică, Biblioteca, Cancelaria, Cabinetul Directorului, Secretariatul și Arhiva.

Corpul B este compus din sălile 1 - 8, sală alimente , grup sanitar băieți, grup sanitar fete, grup sanitar profesori.

Numărul actual de elevi este de 352, din care 170 la ciclul primar (prima tură) și 182 la ciclul gimnazial (a doua tură). În această școală învățământul este susținut de 29 cadre didactice.



Figura 36 Școala Gimnazială “Vasile Alecsandri”

Sursa: <https://www.scoalageorghelazar.ro/>

**Proiect cofinanțat din Fondul Social European prin
Programul Operațional Capacitate Administrativă 2014-2020
Competența face diferență!**



Școala Gimnazială "Vasile Alecsandri" Corbu, a devenit din anul 2011 unitate școlară structură a Școlii Gimnaziale "Gheorghe Lazăr" Corbu. Clădirea școlii este compusă din două corpuri de clădire, unde se desfășoară activități instructiv-educative, o clădire numită "Casa învățătorului", magazia de lemne și terenul de sport.

Corpul vechi este construit în 1928, din chirpici și cuprinde trei săli de clasă (67,2 m²), un cabinet de informatică, un cabinet pentru director și secretariat, spațiu pentru alimente, iar din anul 2018 dispune de un grup sanitar interior. Corpul nou este construit în anul 2003 și este compus din două săli de clasă, ambele având aceeași suprafață (66,46 m²) și grupuri sanitare aferente pentru elevi și profesori. "Casa învățătorului" este construită în 1935 din chirpici. Aici se găsește cancelaria, o mică bibliotecă și spațiu pentru arhiva școlii.

Curtea școlii se întinde pe o suprafață de 2.371 m², spațiu în care este amplasat terenul de sport cu o suprafață de 1.433,25 m² și magazia de lemne .

Școala are un efectiv de 169 de elevi, din care 97 la ciclul primar, 72 la ciclul gimnazial. 83 de elevi își desfășoară cursurile de dimineață și 86 de elevi după amiază. În școală predau 10 cadre didactice.

Școlala primară din Vadu a fost reabilitată în 2001. Clădirea însumează două săli de clasă, un hol, o cancelarie și un depozit de lemne. Școala are un număr total de 35 elevi, toți elevii învățând într-o singură tură, de dimineață, învățământul este susținut de două învățătoare și o educatoare. Din cauza numărului mic de elevi, aceștia sunt încadrați în câte două clase simultan (clasa I cu a III-a și clasa a II-a cu a IV-a). Încălzirea se face în prezent cu lemne, iar din 2019, grupul sanitar este tip container cu fosă septică, amplasat în vecinătatea clădirii școlii.



Figura 37 **Grădinița cu orar normal Nr. 1**
Sursa: <https://www.scoalageorghelazar.ro/>

Grădinița cu orar normal Nr. 1 Corbu își desfășoară activitatea într-o clădire nouă, modernă, în regim S+P+1, construită conform normelor europene. Imobilul dispune de cinci săli de clasă spațioase, cu o suprafață de aproximativ 72 metri pătrați fiecare.

Pentru ca această grădiniță să fie conformă standardelor europene s-a ținut cont și de suprafața în metri pătrați de lumină naturală necesară - dimensiunea geamurilor. Pe lângă încăperile în care funcționează cele cinci grupe, grădinița dispune și de spațiu pentru amenajarea unui cabinet medical, de cancelarie, încăpere pentru depozitarea alimentelor, de grupuri sanitare pe măsura copiilor și de trei balcoane.

De asemenea, picturile de pe pereți, care îi întâmpină pe cei mici, fac din Grădinița Nr. 1 un așezământ foarte primitiv pentru copii. Clădirea grădiniței este construită în anul 2009 și cuprinde cinci săli de clasă, două holuri cu vestiare, o cancelarie, o cameră alimente, un oficiu personal, un birou director, un izolator, un adăpost de urgență situat la subsol, o sală pentru centrala termică. Curtea are o suprafață de 1.400 m² din care suprafața de joacă 1.000 m².

Sunt înscriși anual în jur de 120 de preșcolari în grădiniță, prezenți în tura de dimineață și însoțiți de 4 educatoare.

Grădinița cu Orar Normal Nr. 2 Corbu este construită în jurul anului 1930, din cărămidă. Cuprinde trei săli de clasă, un hol cu vestiare, un cabinet metodic, o magazie pentru materiale didactice, o magazie de lemne, o magazie de alimente. Încălzirea se face cu sobe de teracotă, cu lemne. Mobilierul este în stare bună, ca și tâmplăriile ferestrelor și ușilor. Suprafața curții este de 1.200 m² din care suprafața de joacă 1.000 m². În anul 2009 au fost executate lucrări de înlocuire a mobilierului uzat, înlocuirea tâmplăriei, montare lambriu și parchet laminat, lucrări executate de Batalionul Naval Mobil de Construcții din Mississippi, cantonat la baza Mihail Kogălniceanu. O echipă de 5 soldați americani au realizat lucrările într-o lună de zile.

Sunt înscriși în grădiniță 75 preșcolari, toți în tura de dimineață, în două grupe, având două educatoare.

Analiza comparativă este prezentată în tabelul de mai jos.

Forma de Învățământ	2015	2018	2020	2022
Învățământul primar și gimnazial - număr persoane	595	540	494	556
Copii înscriși la grădiniță - număr persoane	139	137	138	195
Total	734	677	632	751

Tabel nr. 14 Numărul elevilor și forma de învățământ la nivelul anilor: 2015, 2018, 2020, 2022
Sursa: Fișa localității Corbu (INS)

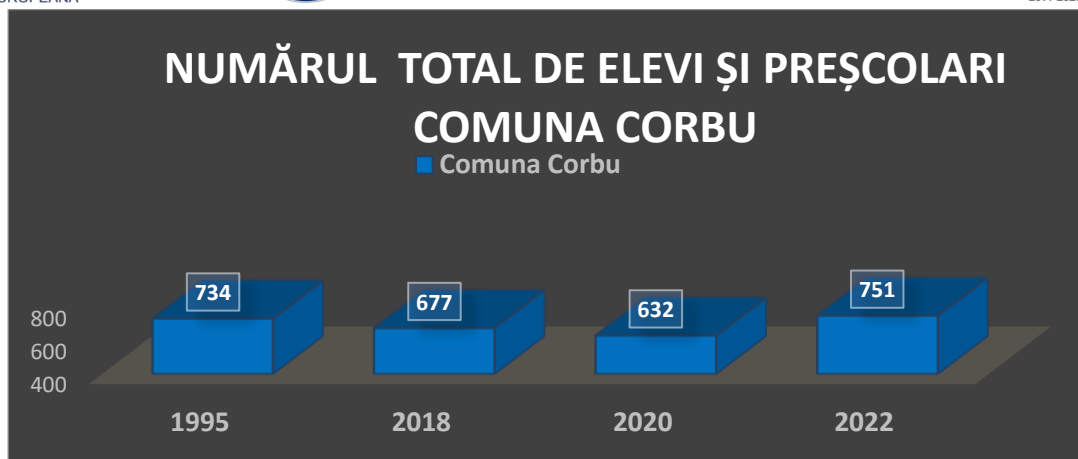


Figura nr. 38 **Numărul elevilor și forma de învățământ la nivelul anilor: 2015, 2018, 2020, 2022**
Sursa: Fișa localității Corbu (INS)

Conform Fișei localității (INS) numărul total al cadrelor didactice la nivelul comunei Corbu a fost de 40 la nivelul anului 2018, de 44 la nivelul anului 2020, și de 48 nivelul anului 2022, ceea ce ne arată o creștere. Această creștere se datorează în principiu creșterii numărului populației școlare.

Forma de învățământ	Număr cadre didactice 2018	Număr cadre didactice 2020	Număr cadre didactice 2022
Învățământul primar și gimnazial	33	37	41
Prescolar	7	7	7
Total	40	44	48

Tabel nr. 15 **Distribuția cadrelor didactice la nivelul anilor: 2018, 2020 și 2022**
Sursa: Fișa localității Corbu (INS)

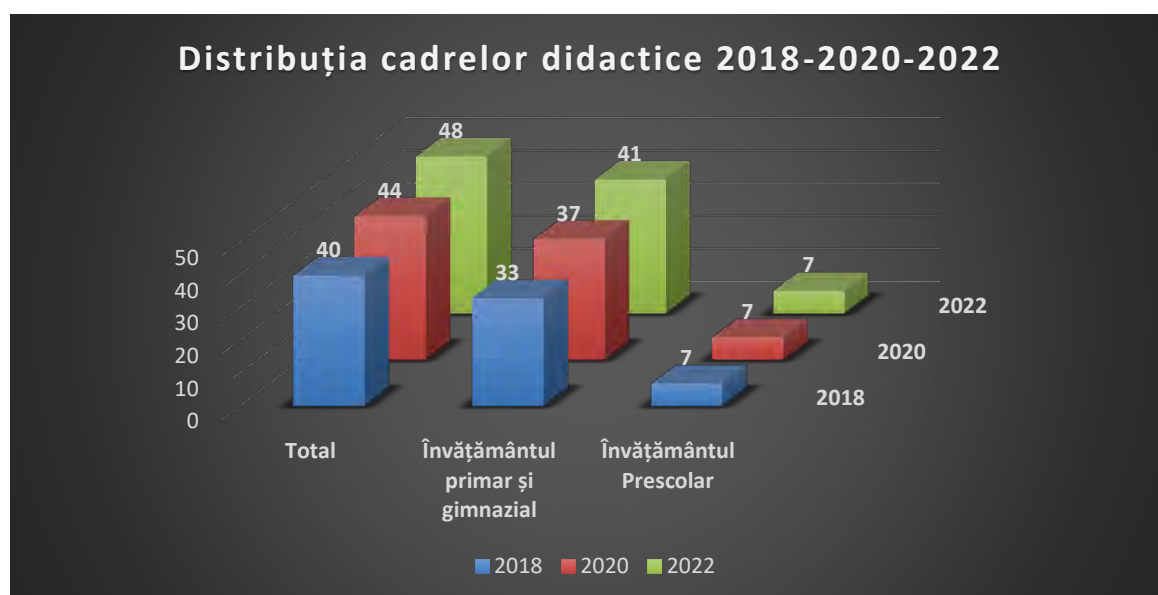


Figura nr. 39 **Distribuția cadrelor didactice la nivelul anilor: 2018, 2020 și 2022**
Sursa: Fișa localității Corbu (INS)

**Proiect cofinanțat din Fondul Social European prin
Programul Operațional Capacitate Administrativă 2014-2020
Competența face diferența!**



La nivelul anului 2022, conform fișei de date a localității, comuna Corbu deține în dotarea unităților de învățământ avute în administrare 32 de clase cu o infrastructură educațională de 40 calculatoare, 5 laboratoare 2 de informatică, 1 de biologie, 1 de chimie și 1 de istorie, o sală de educație fizică și 2 centrale termice proprii ce deservește 2 unități școlare, la celelalte se asigură încălzirea cu sobe pe lemne.

6 Percepția asupra localității

În anul 2022, a fost realizat un studiu privind identificarea problemelor majore din comuna Corbu și formularea viziunii de dezvoltare locală - componentă a proiectului privind elaborarea Strategiei de dezvoltare locală.

Studiul s-a derulat pe două niveluri:

- o parte a angajaților din cadrul aparatului de specialitate al primarului comunei Corbu, dimensiunile cercetării corelând următoarele direcții majore:

- Identificarea problemelor locale;
- Caracterizarea activității administrației publice - aspecte relevante, ierarhizarea acestora;
- Descrierea calității vieții în comuna Corbu.

- populația comunei Corbu. Au fost chestionați locuitori ai comunei Corbu, urmărindu-se:

- Ierarhizarea problemelor locale;
- Formularea așteptărilor față de activitatea administrației publice locale.

6.1 Angajații aparatului de specialitate al primarului comunei Corbu

Grupul țintă

Angajați ai aparatului de specialitate al primarului Comunei corbu, funcționari publici și personal contractual, grup cu următoarele caracteristici majore:

Au fost chestionate persoanele angajate în aparatul de specialitate al primarului Comunei Corbu (4% de sex masculin și 96% de sex feminin).

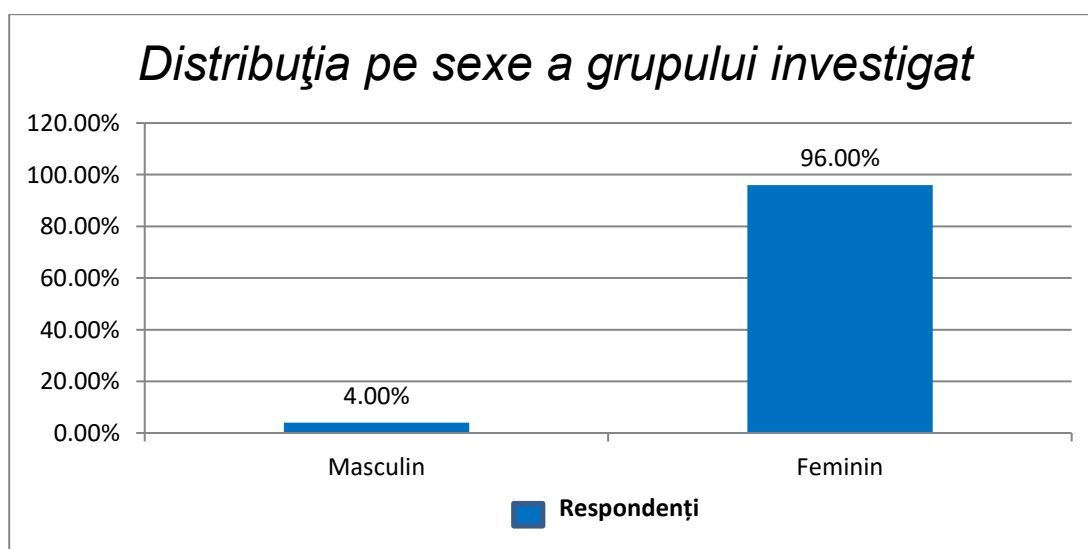


Figura nr. 40 - Distribuția pe sexe a grupului investigat

Proiect cofinanțat din Fondul Social European prin
Programul Operațional Capacitate Administrativă 2014-2020
Competența face diferență!



În ceea ce privește vârsta grupului investigat, se constată o suprapopulare a intervalelor 30 - 50 ani (47%) și peste 50 de ani (41%), ceea ce poate fi benefic din perspective experienței de muncă și a cunoștințelor dobândite. Constatăm că există un dezechilibru între grupul cu vârstă sub 30 de ani (12%) și cei cu vârsta de peste 30 de ani (88%). Un dezavantaj major aici îl reprezintă investigarea în număr mic a persoanelor tinere (până în 30 de ani), cu deschidere mai mare către utilizarea noilor tehnologii în procesul de simplificare și debirocratizare a administrației.

Categorie	18-30 ani	31-50 ani	Peste 50 ani
Procent	-	80%	20%

Tabel nr. 16 Distribuția pe vârste a grupului investigat

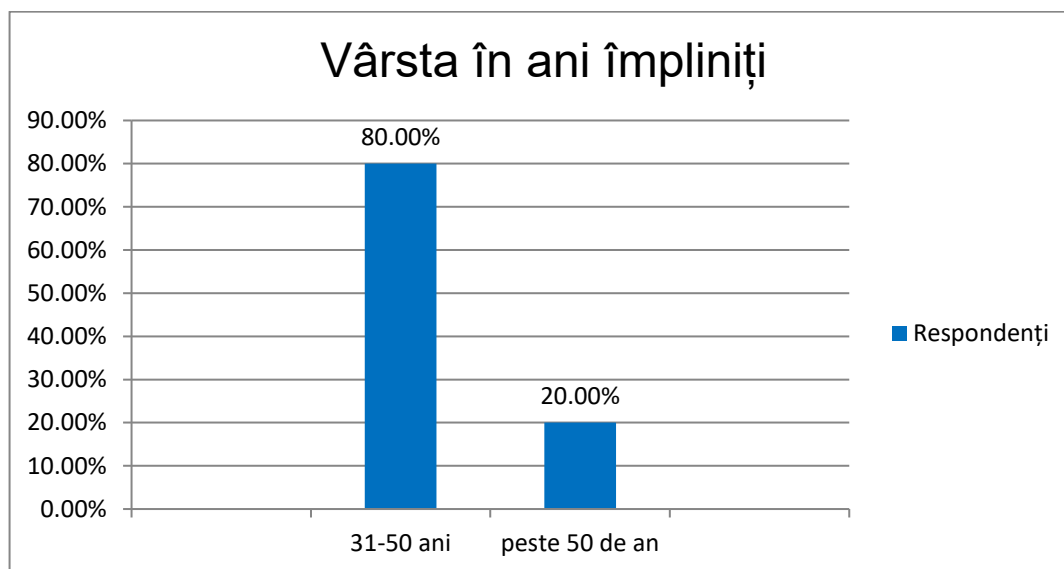


Figura nr. 41 - Distribuția pe vârste a grupului investigat

Din perspective studiilor, se constată că există în cadrul grupului investigat un procent ridicat de angajați cu studii superioare 56% dar și cu studii postuniversitare 32%. Următorul procentaj este reprezentat de angajații cu studiile liceale 9%. În cadrul grupului investigat un procent mai mic este reprezentat de către angajații cu studii post - liceale 3%. Acest aspect constituie un avantaj pentru instituție și cetățeni.

Nivel studii	Liceu	Studii universitare	Studii masterale	Studii postuniversitare
Procent studii	20%	30%	40%	10%

Tabel nr. 17 Nivelul de studii al grupului investigat
Proiect cofinanțat din Fondul Social European prin
Programul Operațional Capacitate Administrativă 2014-2020
Competența face diferența!

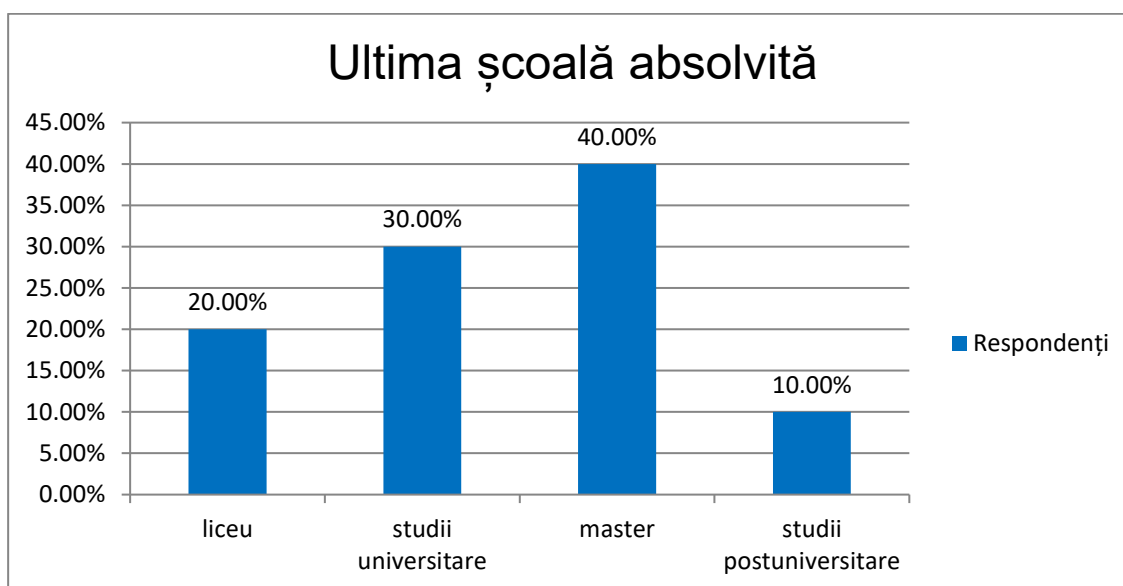


Figura nr. 42 Nivelul de studii al grupului investigat

În ceea ce privește atitudinea față de serviciile oferite de instituție, în general angajații chestionați se declară foarte mulțumiți (50%) mulțumiți (50%).

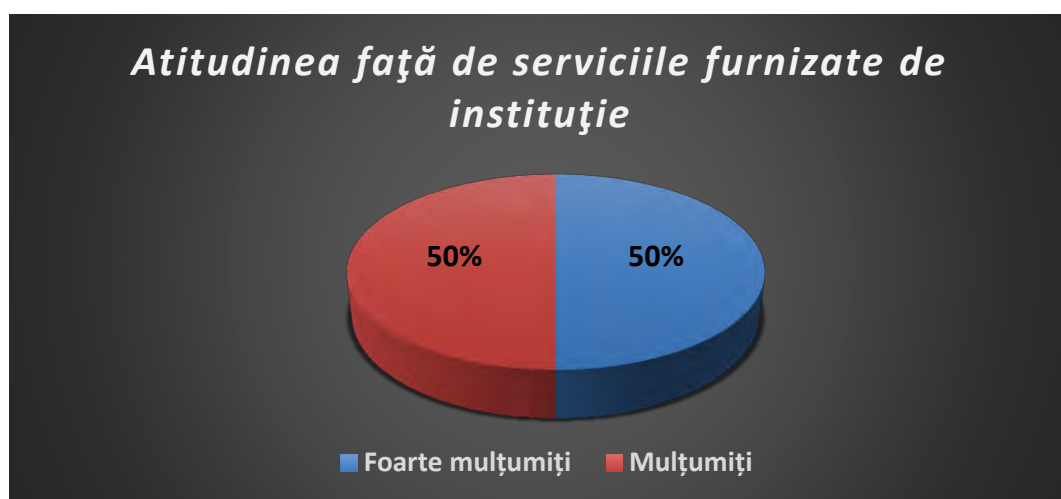


Figura nr. 43 Atitudinea față de serviciile furnizate de instituție

Referitor la elementele care reprezintă factori de motivare la locul de muncă, prin răspunsurile oferite respondenți au evidențiat ca foarte importante satisfacția de a face lucruri utile pentru comunitate, salarizarea, comunicarea în cadrul echipei din care fac parte, urmat de condițiile de muncă, recunoașterea de către conducere a muncii depuse și libertatea de a avea inițiative. În ceea ce privește factorii de motivare care oferă perspectiva unei cariere de succes și existența unei competiții în cadrul instituției, respondenți i-au considerat de o importanță moderată sau nesemnificativă.

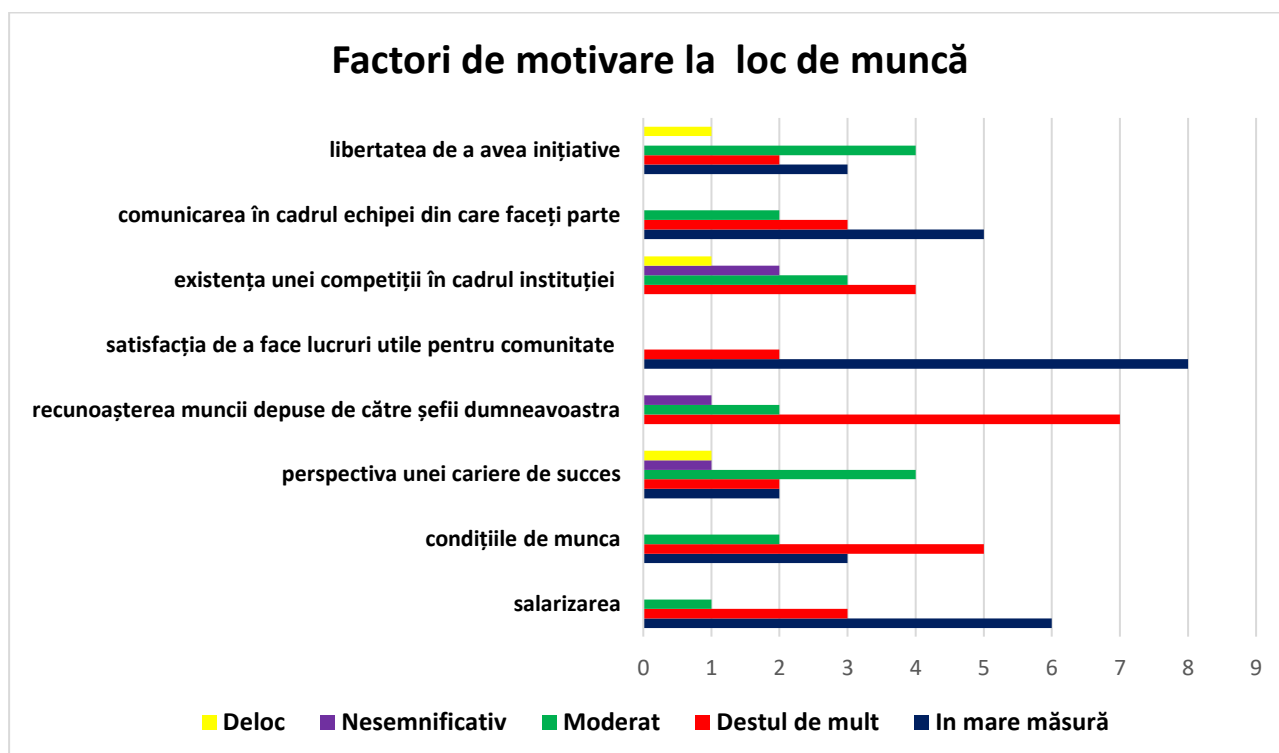


Figura nr. 44 *Factori de motivare la locul de muncă*

Ierahizând problemele care privesc **situația calității serviciilor**, constatăm că în viziunea celor intervievați, cele mai grave probleme sunt următoarele:

- 1) Alimentarea cu gaze;
- 2) Spitalele;
- 3) Curățenia în localitate;
- 4) Drumurile

În opinia celor chestionați nu reprezintă probleme:

- iluminatul public;
- relația dintre autorități și cetățeni;
- apa caldă și căldura în locuințe
- câinii vagabonzi;
- alimentarea cu apă;
- persoanele sărace;
- locuințele;
- siguranța străzii.

Anumite probleme sunt considerate de către cei rezondenți mai puțin grave, și anume: protecția mediului, locurile de joacă pentru copii, școlile, disciplina în construcții. Acestea se pot îmbunătăți prin intervenția autorităților administrației publice.

Ierarhizarea răspunsurilor cu privire la situația calității serviciilor

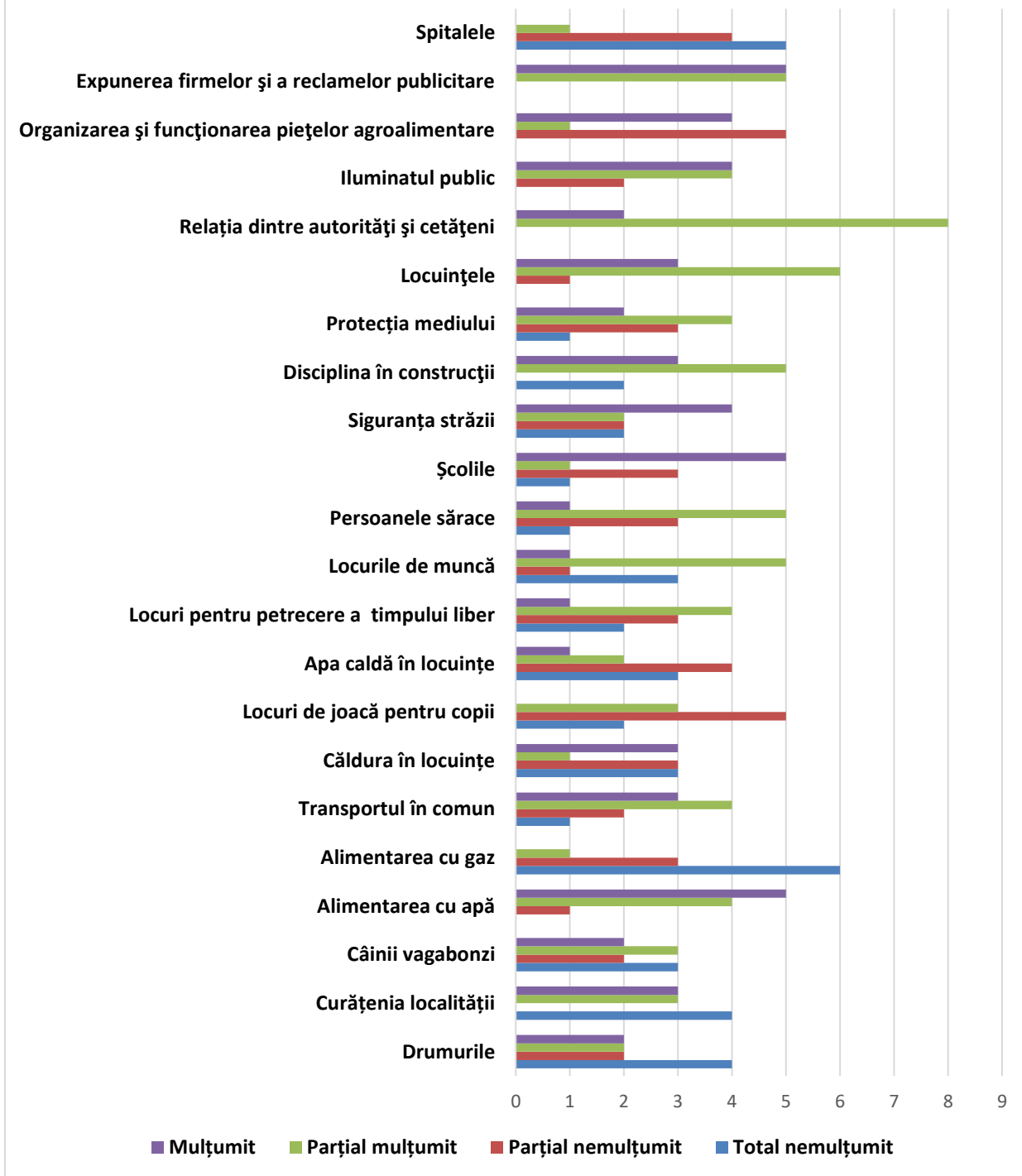


Figura nr. 45 Problemele comunei în viziunea angajaților primăriei

La întrebarea privind locul de muncă, aspecte pozitive și aspecte negative, răspunsurile sunt similare., comunicarea cu echipa, colectivul și activitățile reprezintă principalele aspecte pozitive. Aspectele negative cele mai remarcate sunt reprezentate de lipsa de respectare a programului de către cetățeni, lipsa asumării responsabilității și condițiile de muncă.

Imi plac următoarele :	Nu îmi plac:
Comunicarea cu echipa	Condițiile de muncă
Colectivul	Nerespectarea programului de lucru
Activitățile desfășurate	Lipsa feedback-ului

Tabel nr. 18 Aspecte pozitive/negative

Conform respondenților principalele acțiuni realizate în comuna Corbu sunt considerate: Centru pentru tineri, Căminul Cultural, Școli, grădinițe și afterschool, Iluminatul public, Serviciul de salubritate, Cadastrarea.

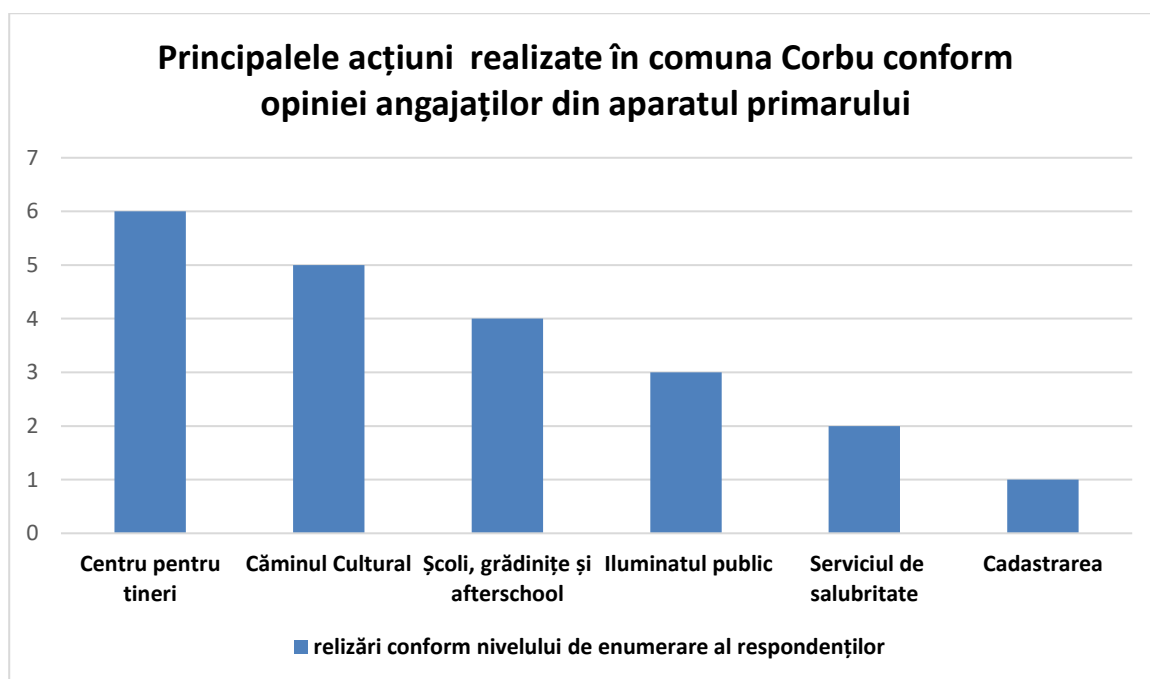


Figura nr. 46 Principalele acțiuni realizate în comuna Corbu conform opiniei angajaților

Din perspectiva respondenților, principalele acțiuni/proiecte utile pentru dezvoltarea localității în viitor sunt considerate : Alimentarea cu gaze, Dezvoltarea rețelei de apă și canalizare, Construirea unei policlinici, Reabilitare drumuri și străzi, Extindere rețea electrică, Locuri de joacă, Curățenie.

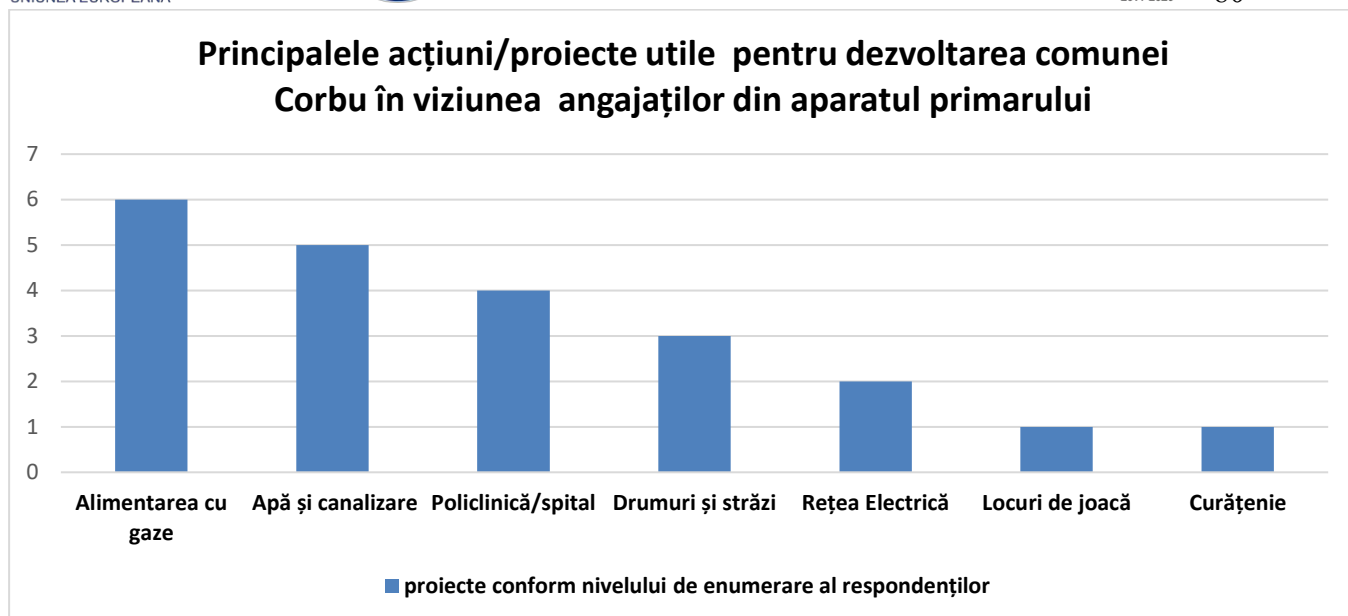


Figura nr. 47 Principalele proiecte utile pentru dezvoltarea comunei Corbu

6.4 Populația comunei Corbu

Grupul țintă

Prin intermediul chestionarelor aplicate locuitorilor comunei Corbu, s-a urmărit:

- Ierarhizarea problemelor locale;
- Formularea așteptărilor față de activitatea administrației publice locale.

Distribuția pe sexe a grupului investigat este împărțită aproximativ în mod egal (45% femei și 55% bărbați).

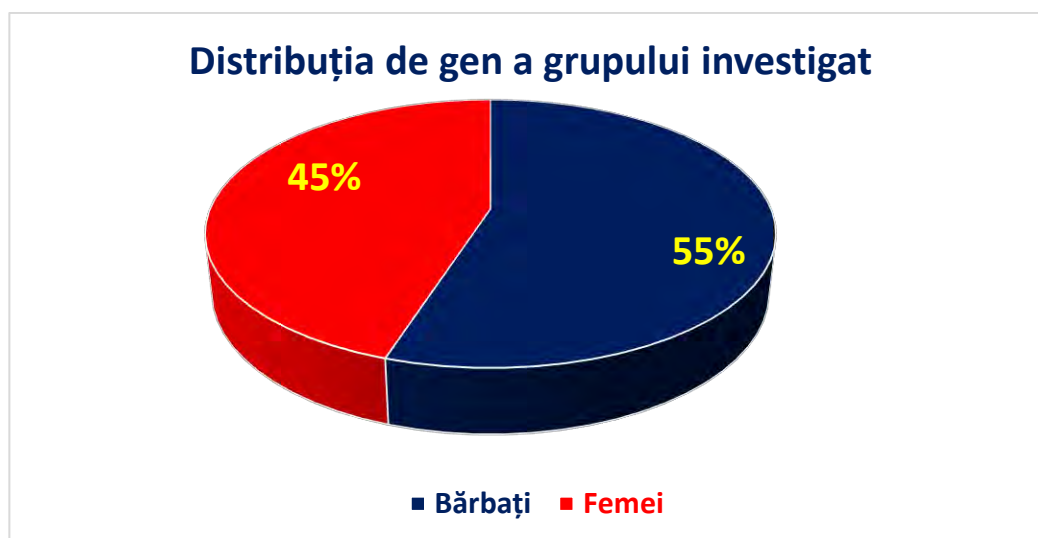


Figura nr. 48 Distribuția pe sexe a grupului investigat

Proiect cofinanțat din Fondul Social European prin
Programul Operațional Capacitate Administrativă 2014-2020
Competența face diferență!



În ceea ce privește vârsta grupului investigat, se constată aproape o egalitate între numărul respondenților cu vârsta între 18 și 30 de ani (22%) și cel al respondenților cu vârsta peste 50 de ani (23%). În ceea ce privește vârsta există un dezechilibru între grupurile amintite mai sus și respondenții cu vârsta cuprinsă între 31 - 50 de ani (55%).

Procentul mare al grupului cu vârsta între 30 și 50 reprezintă un avantaj întrucât evidențiază implicarea și interesul persoanelor active cu privire la dezvoltarea comunei și a comunității din care fac parte. Nu este de neglijat nici procentele seniorilor și al persoanelor tinere care împreună reprezintă 45% din respondenți.

Categorie	18-30 ani	31-50 ani	Peste 50 ani
Procent persoane intervievate	22%	55%	23%

Tabel nr. 19 Distribuția pe vârste a grupului investigat

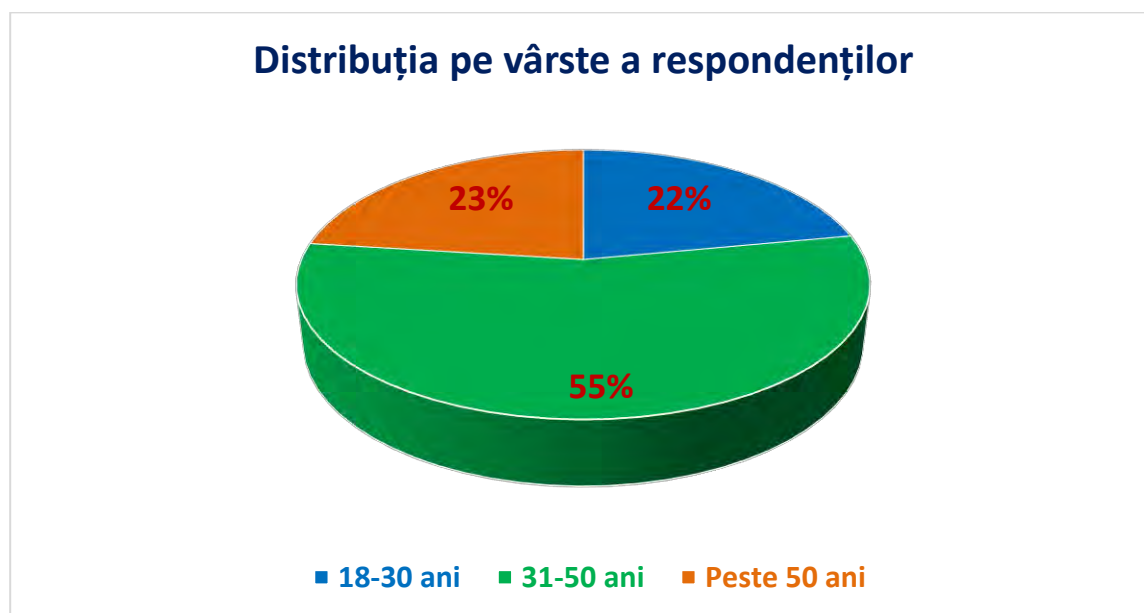


Figura nr. 49 Distribuția pe vârste a grupului investigat

Din perspectiva studiilor, se constată că printe respondenți există un procent ridicat (82%) de persoane cu studii medii (liceu - 27%, școală profesională -55%). De observat aici este faptul că lipsesc respondenții cu studii superioare, în timp ce procentul respondenților cu 10 clase sau mai puțin (9%) este egal cu procentul respondenților care au absolvit o școală postliceală.

Nivel studii	10 clase sau mai puțin	școală profesională	liceu	școala post-liceală
procent persoane	9%	55%	27%	9%

Tabel nr. 20 Nivelul de studii al grupului investigat

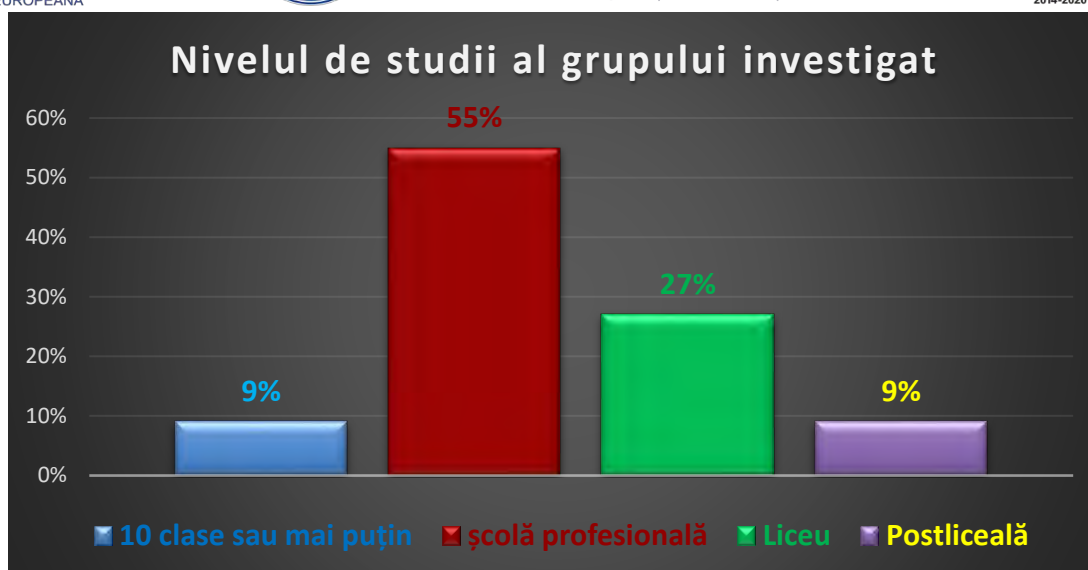


Figura nr. 50 Nivelul de studii al grupului investigat

Din perspectiva ocupației, se constată că cel mai mare procent al respondenților este reprezentat de muncitori- 40%, apoi avem pensionarii 30%, urmează antreprenorii, întreprinzătorii și liberii profesioniști -18% și mastru/tehnician/funcționar 7%. Cel mai mic număr al respondenților este reprezentat persoane casnice 3% și elevi/studenți - 2%.

Ocupatia	procent persoane
Pensionar	30%
Elev/student	2%
Muncitor	40%
Mastru/tehnician/funcționar	7%
Personal cu studii superioare	-
Casnică	3%
Șomer	-
Zilier	-
Patron, întreprinzător, liber profesionist	18%

Tabel nr. 22 Ocupația respondenților
Proiect cofinanțat din Fondul Social European prin
Programul Operațional Capacitate Administrativă 2014-2020
Competența face diferență!

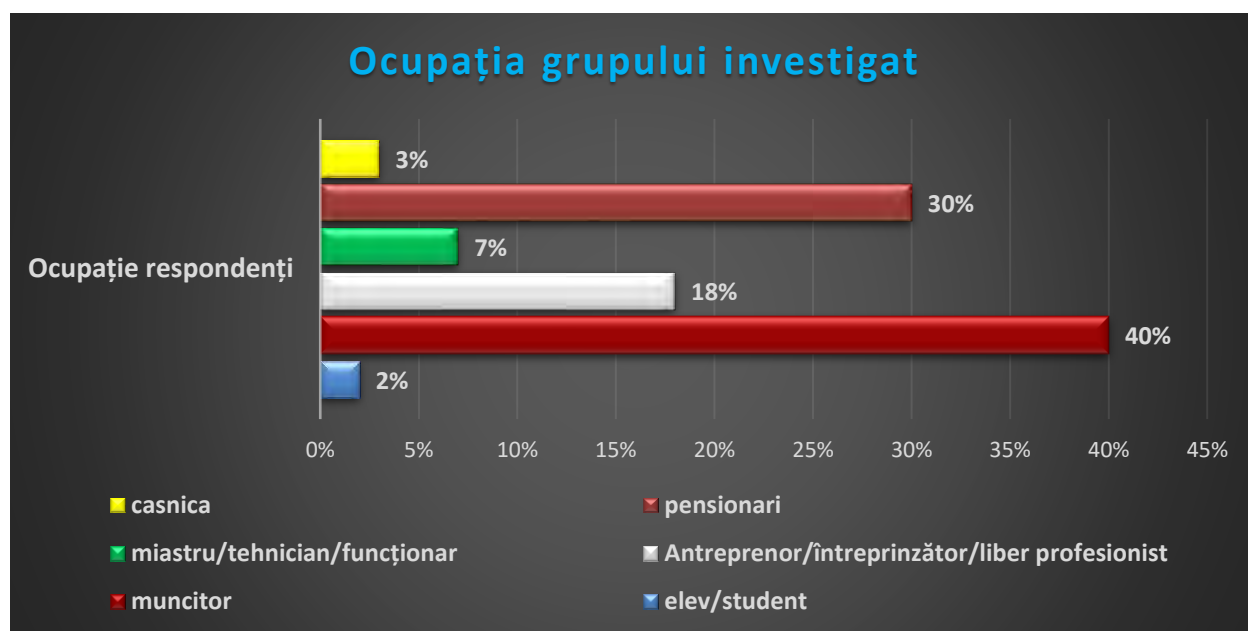


Figura nr. 51 Ocupația respondenților

În ceea ce privește atitudinea față de calitatea serviciilor publice asigurate de administrația locală, cetățenii chestionați se declară mulțumiți în proporție de 30%, nemulțumiți 8% și foarte nemulțumiți un procent de 55%. Nu au știut să răspundă sau nu au răspuns la întrebări un procent de 7% din cetățenii intervievați. Nu au existat respondenți care să se declare foarte mulțumiți de calitatea serviciilor publice asigurate de administrația locală.

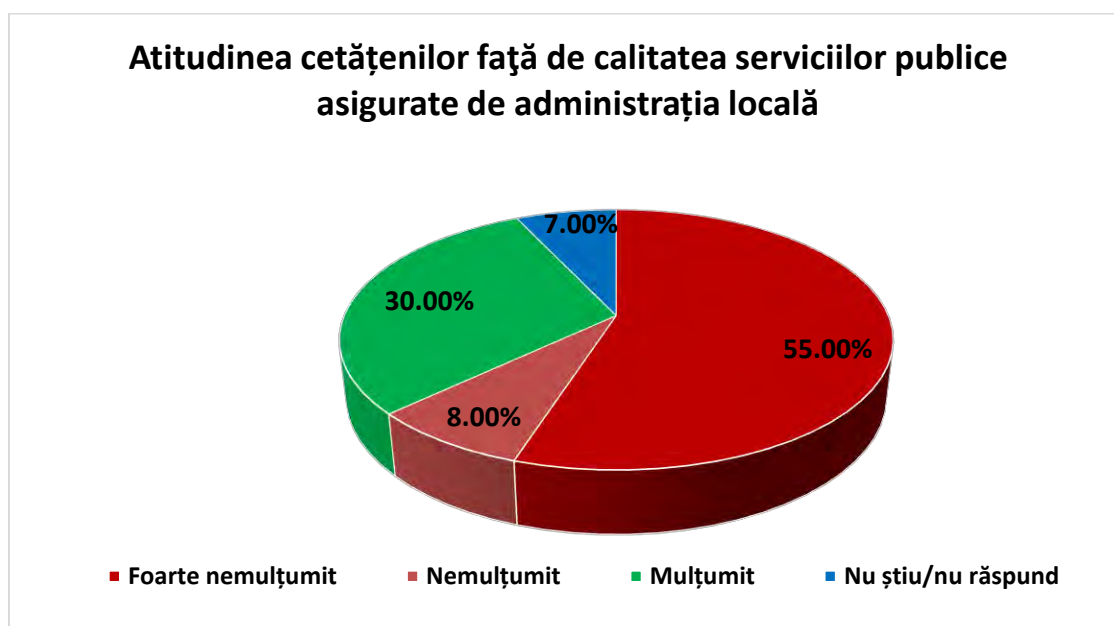


Figura 52. Atitudinea cetățenilor față de calitatea serviciilor publice asigurate de administrația locală

Din perspectiva **respondeților**, interacțiunea dintre angajații primăriei Corbu și cetățeni este una nu foarte bună. 63% dintre respondeți se declară nemulțumiți de modul în care au interacționat cu funcționarii și doar 37 % s-au declarat mulțumiți.

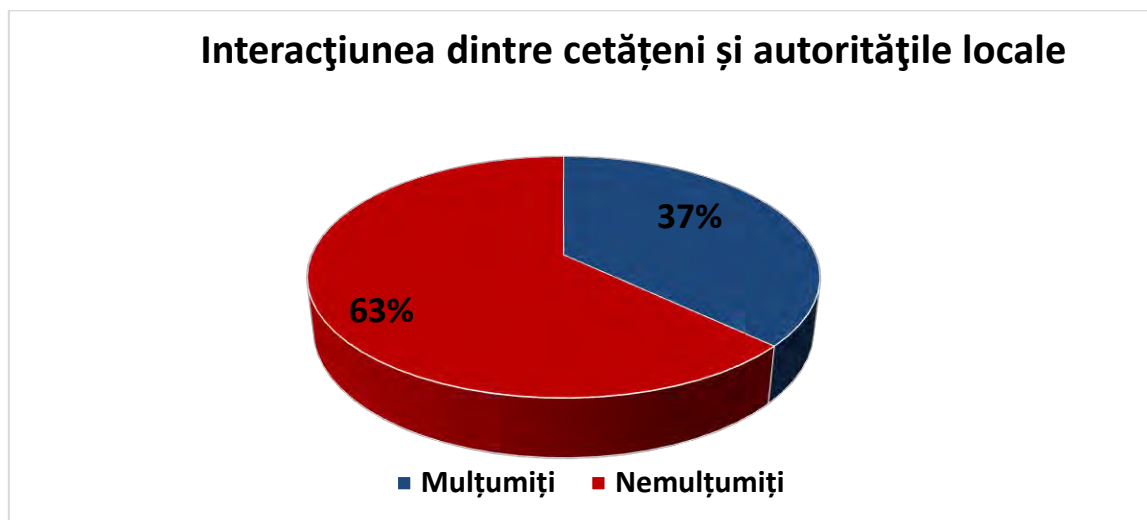


Figura 53. *Interacțiunea dintre cetățeni și autoritățile locale*

Din perspectiva **așteptărilor** pe care cetățenii le au de la autorităților publice locale din comuna Corbu (primar + consiliul local) respondenții au evidențiat - respectarea promisiunilor și o mai bună comunicare cu cetățenii; drumuri și străzi asfaltate; alimentare cu gaze; curățenie; extindere rețea de apă/canalizare.

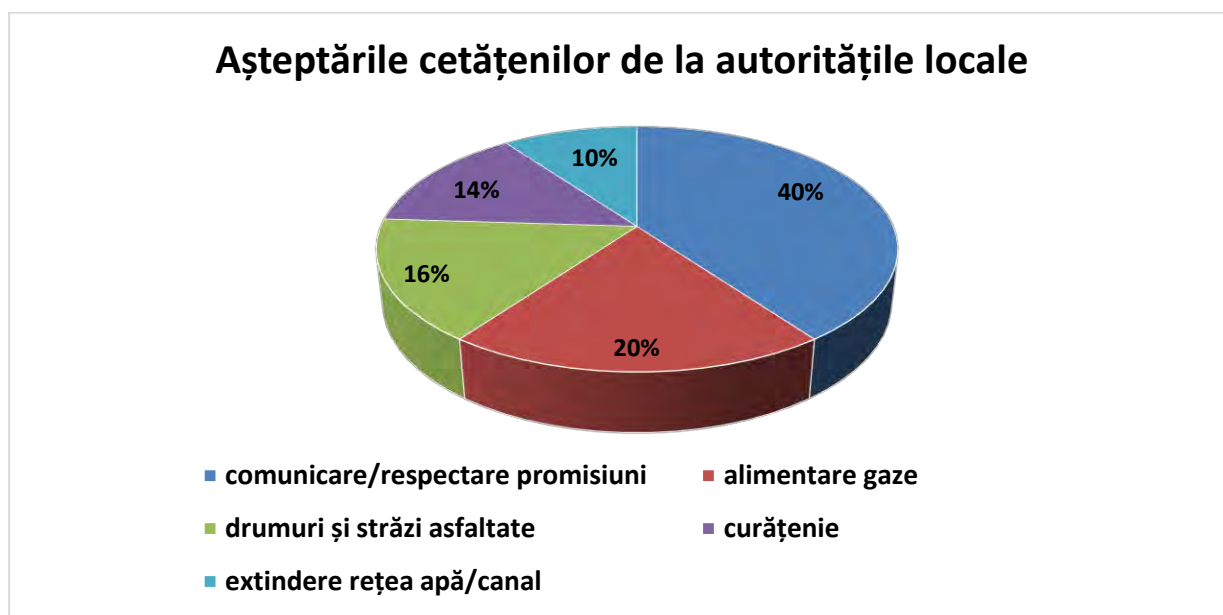


Figura 54. *Așteptările cetățenilor e la autoritățile publice locale*

Ierarhizarea răspunsurilor cu privire aspectele grave sau mai puțin grave din viața comunei

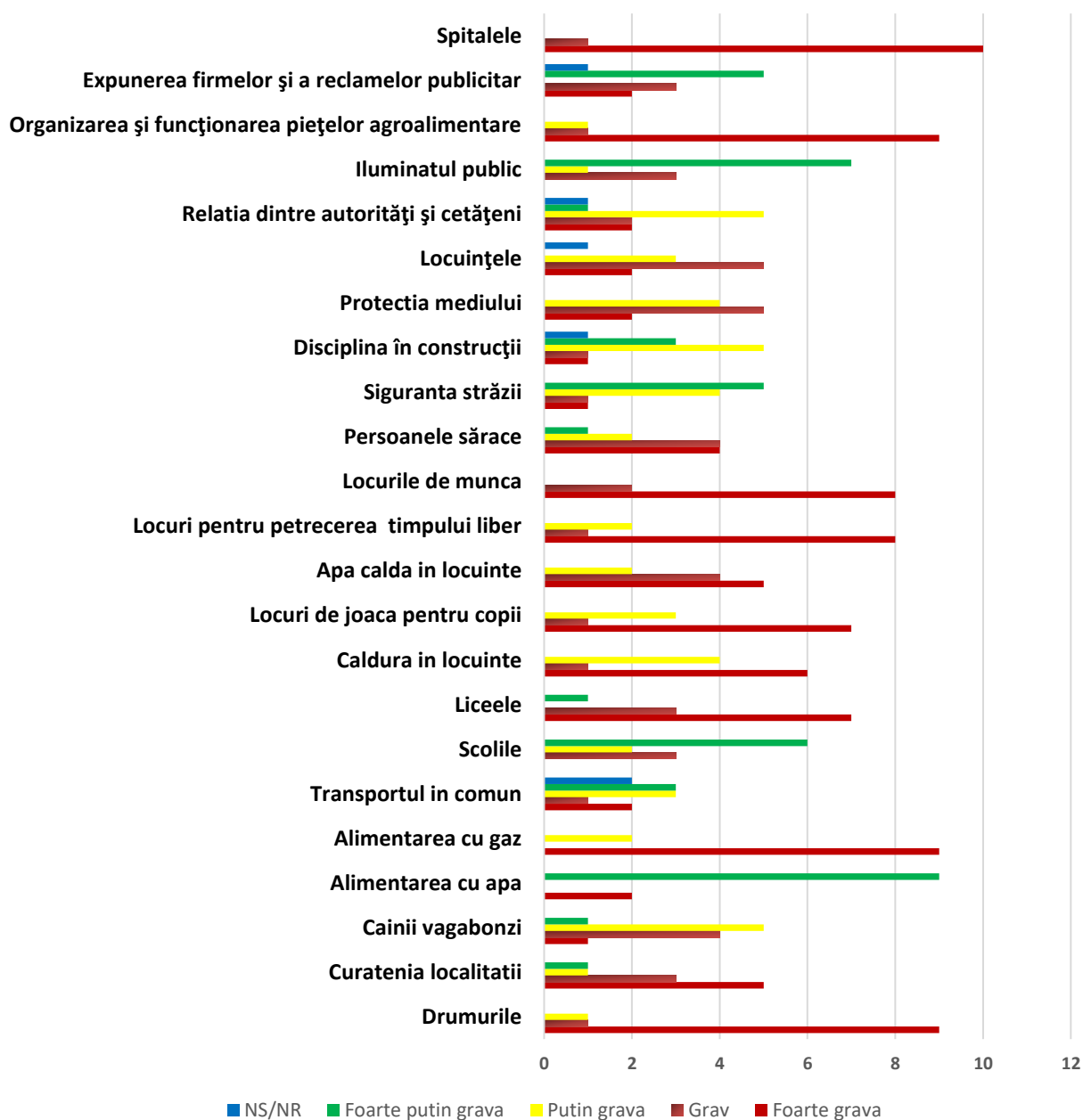


Figura 55. Ierarhizarea răspunsurilor cu privire la aspecte grave și mai puțin grave din viața comunei

Ierarhizând nivelul răspunsurilor care reprezintă aspectele grave sau mai puțin grave din viața comunei, respondenții consideră că trebuie îmbunătățite următoarele facilități:

Foarte grav - serviciile medicale, lipsa unei policlinici sau a unui spital comunal; infrastructura rutieră din comună (drumurile și străzile); rețeaua de distribuție și alimentare cu gaze; organizarea și funcționarea unei piețe agro-alimentare; locuri de joacă pentru copii și spații de petrecere a timpului liber;

Proiect cofinanțat din Fondul Social European prin
Programul Operațional Capacitate Administrativă 2014-2020
Competența face diferență!



Grav - căldura și apa caldă în locuințe; curățenia în localitate; protecția mediului; persoanele sărace.

Puțin grav și foarte puțin grav - școlile; siguranța pe străzi; iluminatul public; alimentarea cu apă.

La întrebarea care vizează dorințele generale față de localitatea în care trăiesc, intervievații au răspuns astfel:

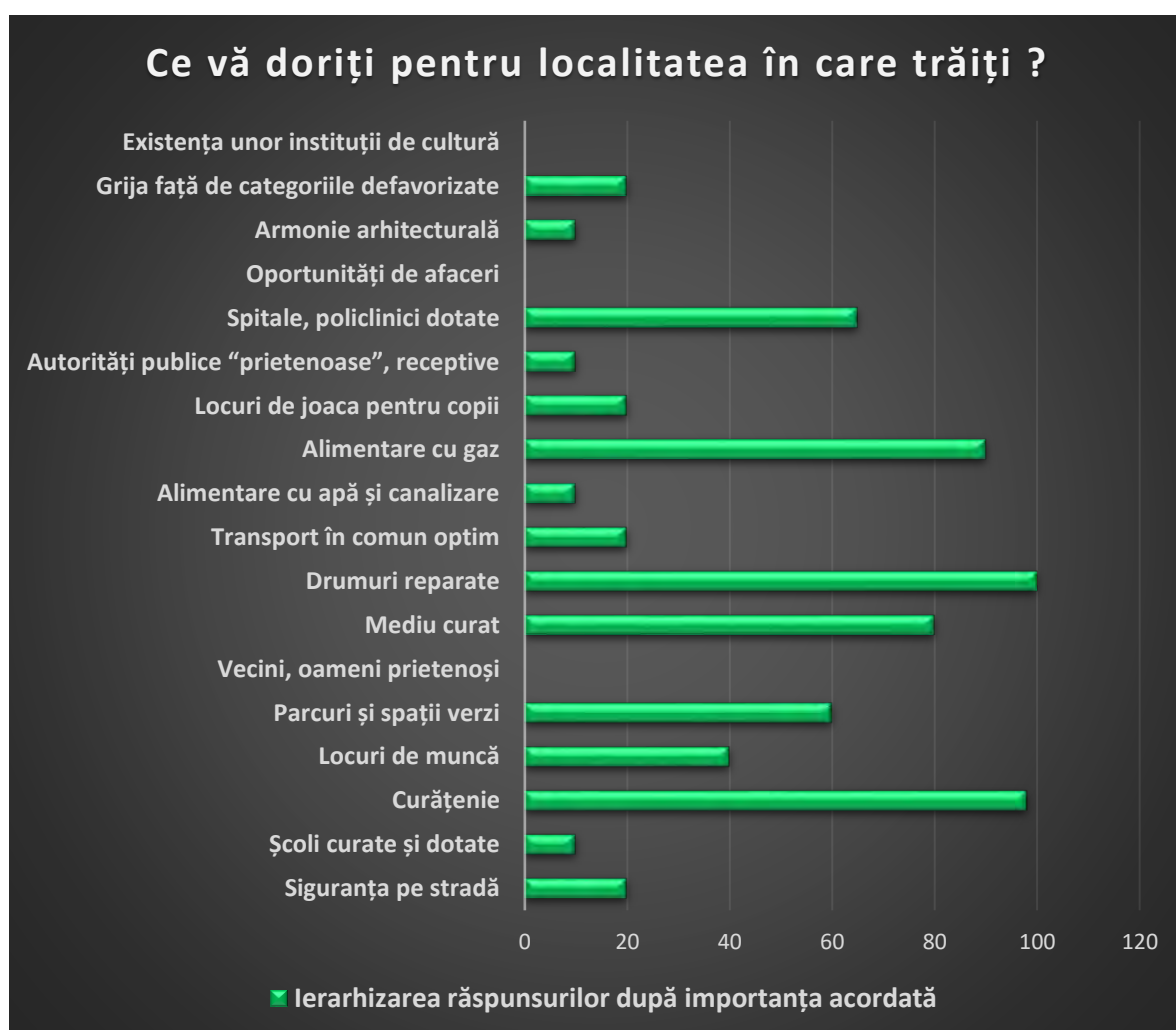


Figura nr.56 Ierarhizarea **dorințele generale ale cetățenilor față de localitatea în care trăiesc**

În cee ce privește principalele așteptări ale cetățenilor, ordinea acestora în funcție de răspunsurile respondenților este următoarea:

- drumuri reparate
- **curățenia;**
- mediu curat
- alimentare cu gaze;
- spitale, policlinici dotate;
- parcuri și spații verzi;

Proiect cofinanțat din Fondul Social European prin
Programul Operațional Capacitate Administrativă 2014-2020
Competența face diferență!



- locuri de joacă pentru copii.

În opinia cetățenilor respondenți, principalele proiecte necesare pentru comuna Corbu sunt următoarele:

- alimentarea cu gaze;
- asfaltarea drumurilor și străzilor;
- curățenia;
- spital/policlinică comunală.

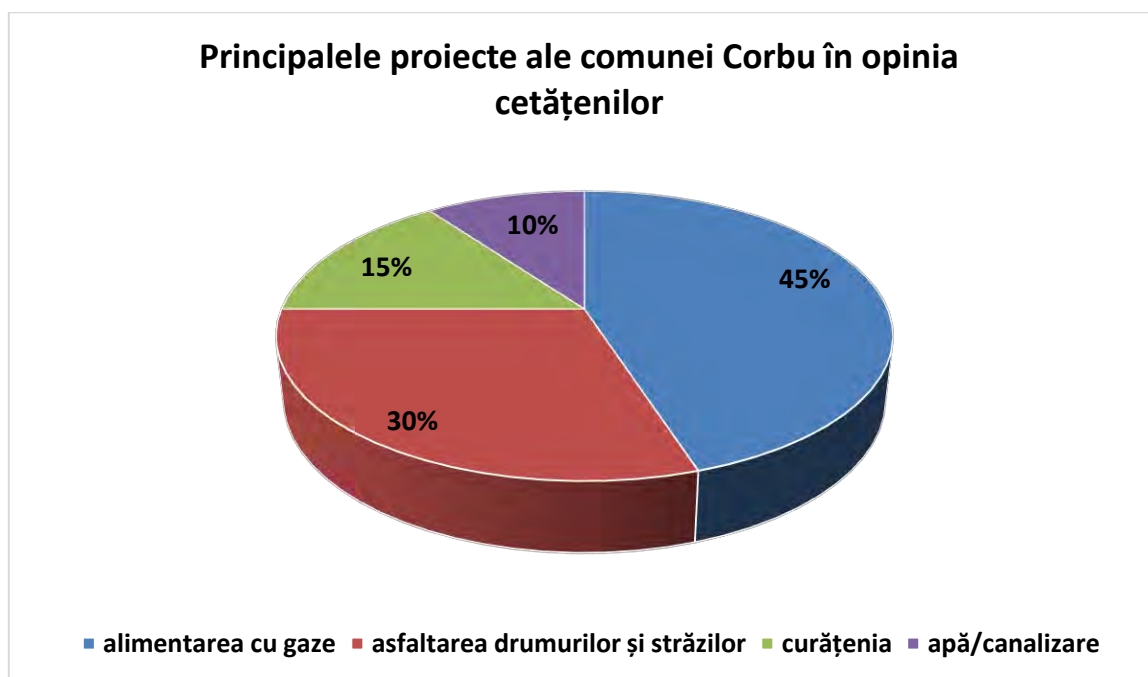


Figura nr. 57 Principalele proiecte ale comunei Corbu în opinia cetățenilor

Prin suprapunerea ariilor investigate, concluzionăm ca principalele așteptări la nivelul comunei din sfera de responsabilitate a administrației locale, sunt legate de:

- drumuri reparate
- **curățenia;**
- mediu curat
- alimentare cu gaze;
- spitale, policlinici dotate;
- **parcuri și spații verzi;**
- locuri de joacă pentru copii

Principalele probleme identificate la nivelul comunei Corbu, din perspectiva respondenților sunt:

- alimentarea cu gaze;
- asfaltarea drumurilor și străzilor;
- curățenia;
- spital/policlinică comunală.

Capitolul 2

Domeniile dezvoltării comunei Corbu, obiectivele și proiectele specifice

2.1 Analiza SWOT Comuna Corbu

Strategia de dezvoltare durabilă trebuie fundamentată pe o analiză relevantă a stării existente a comunității. Pentru a putea lua deciziile corecte, trebuie analizate optim cerințele, constrângerile și opțiunile de dezvoltare. Specificul analizei SWOT este că ea studiază concomitent caracteristicile interne sau endogene și influențele mediului extern sau exogen, ținând cont atât de factorii pozitivi cât și de cei negativi.

În cadrul analizei SWOT se evaluează mai întâi specificul intern al entității pentru care se elaborează strategia, puncte forte și puncte slabe. Apoi se analizează influențele exterioare, efectele pozitive fiind considerate oportunități, iar cele negative, pericole.

După o primă evaluare în cadrul diagnozei realizate în cadrul Părții I se poate constata că deciziile sunt dificil de luat în primul rând pentru că nevoile sunt foarte diversificate și o prioritizare trebuie să aibă la bază un suport științific de alocare. În principal, analiza situației existente a furnizat o privire de ansamblu care conține cele mai bune informații posibile care să ajute la înțelegerea forțelor, tendințelor și a cauzelor care pot să intervină la un moment dat.

Această analiză a resurselor de care dispune comunitatea va releva punctele tari și punctele slabe ale comunității și mediului ei, oportunitățile de dezvoltare și posibilele riscuri ce trebuie evitate.

Punctele tari sunt acele valori sau competențe distinctive cu caracteristici legate de localizarea comunei, pe care aceasta le posedă la un nivel superior în comparație cu alte zone, ceea ce îi asigură un anumit avantaj. Altfel prezentate, punctele forte reprezintă acei factori care îi dau comunei

un avantaj competitiv și îi conferă atractivitate.

Punctele slabe sunt reprezentate de acei factori sau acele tendințe care creează obstacole în calea dezvoltării economico-sociale și pot lua forme sociale, financiare, de infrastructură sau legislative.

Oportunitățile reprezintă factori de mediu, externi pozitivi pentru procesul de dezvoltare vizat, altfel spus șanse oferite de mediul extern a căror anticipare permite stabilirea strategiei în scopul exploatarea profitabilă a oportunităților apărute. Oportunități există, dar acestea trebuie identificate pentru a se stabili la timp strategia necesară fructificării lor.

Amenințările includ factorii din afara sistemului analizat care ar putea să pună strategia de dezvoltare într-o poziție de risc. Aceștia sunt factori externi care nu pot fi controlați dar care pot fi anticipați și permit elaborarea unor planuri de urgență pentru prevenirea și rezolvarea acestor probleme.

Utilitatea analizei SWOT constă în faptul că procesul decizional bazat pe această analiză trebuie să include următoarele elemente:

- construiește pe punctele tari;
- elimină punctele slabe;
- exploatează oportunitățile;
- îndepărtează amenințările.

<ul style="list-style-type: none"> ➤ Puncte tari ale comunei Corbu: 	<ul style="list-style-type: none"> ➤ Puncte slabe ale comunei Corbu:
<ul style="list-style-type: none"> ➤ Poziționare geografică, prin care se realizează conexiuni cu municipiul Constanța și celelalte localități din regiune; ➤ Comuna este inclusă în strategia de dezvoltare metropolitană a municipiului Constanța; ➤ Forma de relief, poziționată pe malul Mării Negre cu acces la plaje cu potențial unic în regiune; ➤ Istoricul și peisajistica atractive; ➤ Accesibilitatea generală bună poate menține zona atractivă ca punct de localizare a rezidenței; ➤ Centru polarizator, (poate reprezenta un exemplu pentru alte localități/regiuni) - valorificând potențialul economic și acordând în același timp atenție calității factorilor de mediu; ➤ Accesarea unor linii de finanțare pe componenta de protecție a mediului; ➤ Posibilitatea practicării agriculturii ecologice; ➤ Rata șomajului scăzută comparativ cu media națională și cu jud. Constanța. ➤ Atractivitate pentru locuire, localizare de afaceri; ➤ Potențial agricol deosebit - soluri cu fertilitate bună pentru plante de cultură și plante tehnice; ➤ Premisele dezvoltării unor parteneriate de tip public-privat; ➤ Apartenența la Grupul de Acțiune Locală (GAL), Histria-Razim-Hamagia; ➤ Existența bazei militare NATO în apropiere; 	<ul style="list-style-type: none"> ➤ Spațiu intravilan insuficient; ➤ Structura economică parțial învechită; ➤ Grad relativ mic de satisfacție privind nivelul de trai în localitate; ➤ Infrastructură insuficientă (apa-canal, gaz, rutieră); ➤ Spații locative insuficiente; ➤ Inexistența grupurilor de inițiativă locală; ➤ Discrepanța dintre evoluția accelerată a tehnologiei și ritmul lent al implementării strategiilor și reformelor în acest domeniu la nivel de comună; ➤ Lipsa unor investiții economice de tip Parteneriat Public - Privat; ➤ Formare profesională relativ scăzută pentru o parte din populație; ➤ Forme reduse de marketing local; ➤ Dotări limitate pentru sport și agrement; ➤ Rețea de sănătate insuficientă (servicii și infrastructură); ➤ Lipsa educației ecologice a populației.
<ul style="list-style-type: none"> ➤ Oportunități: 	<ul style="list-style-type: none"> ➤ Amenințări:
<ul style="list-style-type: none"> ➤ Integrarea în strategiile de dezvoltare ale județului și a zonei metropolitane Constanța; ➤ Situată într-o regiune cu trend de dezvoltare în creștere; ➤ Căi de acces facile și în continuă dezvoltare în zonă; 	<ul style="list-style-type: none"> ➤ Resurse bugetare reduse față de nevoia de investiții în infrastructură; ➤ Cadru legislativ insuficient pentru sprijinul IMM-urilor la start-up; ➤ Participare civică scăzută;

- **Existența** resurselor nerambursabile din fondurile structurale;
- **Premisele dezvoltării unui parteneriat public-privat;**
- **Creșterea cererii de servicii destinate persoanelor și firmelor etc.;**
- **Creșterea numărului de investiții străine care pot determina o creștere a competitivității;**
- **Accesarea unor linii de finanțare pe componenta de protecție a mediului;**
- **Programe guvernamentale și europene de stimulare a dezvoltării întreprinderilor mici și a microîntreprinderilor;**
- **Implicarea actorilor locali din domeniile socio-economice în rezolvarea problemelor comunității;**
- **Inițiative comune de îmbunătățire a ofertei de instruire prin dezvoltarea unor parteneriate cu autorități publice - instituții de învățământ - mediu de afaceri;**
- **Oportunitatea dezvoltării protecției mediului zonei prin proiecte cu finanțare nerambursabilă;**
- **Disponibilitate de fonduri a Uniunii Europene alocate pentru sectorul de mediu;**
- **Diversificarea obiectivelor turistice va duce la creșterea atractivității turistice a zonei;**
- **Oportunități de valorificare a energiei alternative;**
- **Integrarea în strategiile de dezvoltare ale județului și regiunii.**

- **Legislație complexă, incoerentă, într-o permanentă modificare;**
- **Reducerea potențialului economic al comunei;**
- **Creșterea frecvenței și a duratei fenomenelor meteo-extreme, ca urmare a schimbărilor climatice.**

Pe baza diagnosticului din analiza efectuată și cu ajutorul analizei SWOT de mai sus, suntem în măsură să evidențiem obiectivele strategice de dezvoltare a comunei Corbu. Identificarea direcțiilor de dezvoltare ale comunei a avut la bază principiul dezvoltării locale omogene, înțelegând prin aceasta acțiunile de dezvoltare prin inovare, specializare inteligentă și durabilă care să ofere oportunități de ocupare și servicii publice de calitate, corelate cu cele trei componente majore ale dezvoltării unei comunități, și anume dezvoltarea economică, dezvoltarea socială și gestionarea echilibrată a resurselor și mediului natural, astfel încât realizarea fiecărui obiectiv strategic, aparținând oricărei componente de dezvoltare, actuale sau viitoare, să aibă un impact pozitiv sau cel puțin să nu afecteze realizarea obiectivelor din celelalte componente majore ale dezvoltării.

2.1.1. Viziunea de dezvoltare

Până în anul 2030 comuna Corbu va reprezenta un model al dezvoltării durabile, o comunitate prosperă într-un mediu curat, cu dezvoltare economică interconectată și inovativă oferind oportunități de ocupare și servicii publice de calitate.



UNIUNEA EUROPEANĂ

Programul Operațional Capacitate Administrativă
Competența face diferența!Instrumente Structurale
2014-2020 91

2.1.2. Misiunea

Comuna Corbu va oferi locuitorilor săi o creștere semnificativă a calității vieții.

OG: Obiectivul general de dezvoltare locală a comunei Pardina pentru perioada 2023 - 2030 este îmbunătățirea calității vieții cetățenilor printr-o dezvoltare economică durabilă, cu un impact redus asupra mediului, bazată pe inovare, specializare inteligentă și pe o administrație publică performantă.	
Nr. crt.	Obiectiv specific OS/Subobiective
1. Domeniul Economia locală	Dezvoltarea economică durabilă a comunei Corbu, prin creșterea competitivității sectoriale, modernizare tehnologică, inovare, digitalizare și colaborare, atât între întreprinderile din zonă cât și între mediul de afaceri și administrația publică locală.
	OS 1.1: Stimularea dezvoltării inteligente și durabile a întreprinderilor din localitate prin creșterea competitivității tehnologice și dezvoltarea ecosistemului antreprenorial local
	OS 1.2: Integrarea producției agricole cu industria alimentară, rețeaua de depozitare, transport; dezvoltarea agențiilor economice pentru prestări de servicii în agricultură
	OS 1.3: Realizarea unor structuri care să contribuie la relansarea producției agricole.
	OS 1.4: Modernizarea și crearea infrastructurii de afaceri și sprijin pentru menținerea investițiilor existente
	OS 1.5: Dezvoltarea turismului
2. Domeniul Mediu	Administrare responsabilă, sustenabilă și participativă a mediului natural și construit din comuna Corbu și promovarea activă a măsurilor de protecție a mediului
	OS 2.1: Îmbunătățirea calității mediului în comuna
	OS 2.2: Reducerea emisiilor de gaze cu efect de seră
	OS 2.3: Îmbunătățirea sistemului de protecție a apelor
	OS 2.4: Adaptarea la schimbările climatice și situații de risc
	OS 2.5: Respectarea condițiilor de mediu în ariile protejate
	Creșterea calității vieții și a stării de sănătate a populației

*Proiect cofinanțat din Fondul Social European prin
Programul Operațional Capacitate Administrativă 2014-2020
Competența face diferența!*



3. Domeniul Dezvoltare socială	OS 3.1: Facilitarea accesului la locuri de muncă
	OS 3.2: Construirea de obiective sociale privind satisfacerea nevoilor sociale și materiale pentru populația defavorizată a comunei Corbu
	OS 3.3: Creșterea stării de sănătate a populației
	OS 3.4: Asigurarea unor prestații adecvate de asistență socială
4. Domeniul Amenajarea teritoriului	Utilizarea optimă a teritoriului comunei și îmbunătățirea infrastructurii publice și edilitare
	OS 4.1: Zonarea funcțională a teritoriului comunei în acord cu tendințele de dezvoltare a acesteia
	OS 4.2: Crearea unui design arhitectonic sustenabil
	OS 4.3: Dezvoltarea și creșterea accesului la infrastructura de utilități publice edilitare
	OS 4.4: Realizare, extindere și modernizare rețea de gaze naturale, alimentare cu apă potabilă, canalizare și iluminat
	OS 4.5: Realizare, reabilitare și modernizare drumuri și străzi de interes local
	OS 4.6: Dezvoltarea și creșterea accesului la infrastructura de transport
5. Domeniul Instituții locale	Creșterea capacității administrative UAT Corbu
	OS 5.1: Dezvoltarea infrastructurii necesare funcționării instituțiilor publice
	OS 5.2: Îmbunătățirea calității și eficienței furnizării serviciilor publice
	OS 5.3: Introducerea de noi instrumente și tehnologii pentru asigurarea accesibilității la serviciile publice
	OS 5.4: Îmbunătățirea relației cu cetățenii și mediul de afaceri
	OS 5.5: Dezvoltarea parteneriatelor cu alte entități publice și private
6. Domeniul Educație și formare	Dezvoltarea resurselor umane prin îmbunătățirea infrastructurii educaționale și asigurarea accesului la diferite forme de educație
	OS 6.1: Reabilitarea și dezvoltarea infrastructurii educaționale

	OS 6.2: Creșterea accesului și participării la formarea continuă atractivă, adecvată erei digitale și tranziției verzi
	OS 6.3: Creșterea nivelului de educație civică
	OS 6.4 Creșterea nivelului de educație a populației comunei odată cu creșterea ratei de participare la toate nivelele de învățământ
7. Domeniul Cultura, culte, sport și agreement	Dezvoltarea infrastructurii pentru cultură, sport și agreement
	OS 7.1: Punerea în valoare, dezvoltarea patrimoniului cultural local și organizarea de evenimente culturale
	OS 7.2: Dezvoltarea infrastructurii pentru practicarea sportului și organizarea de competiții sportive
	OS 7.3: Valorificarea resurselor existente pentru crearea infrastructurii de agreement
	OS 7.4: Construire infrastructură de petrecere a tipului liber

2.2. Economia locală

2.2.1. Prezentarea economiei locale a comunei Corbu²⁶

Stadiul de dezvoltare economico-socială a României poate fi caracterizat prin urmărirea indicatorilor macroeconomici care exprimă potențialul și nivelul economiei, structura acesteia, eficiența folosirii factorilor de producție, gradul de competitivitate internațională și nivelul de trai al populației.

Analiza situației actuale evidențiază faptul că economia României are un nivel de competitivitate mult sub media Uniunii Europene. Numărul firmelor inovative este de trei până la patru ori mai mic ca pondere în total firme, comparativ cu media Uniunii Europene, principalele decalaje constând în nivelul scăzut al implementării și absența structurilor de susținere a start-up-urilor inovative.

❖ Industria

Pe teritoriul administrativ al comunei Corbu funcționează câteva exploatații miniere de extracție. Activitatea de extracție a calcarului este facilitată de posibilitatea de încărcare și transport atât pe cale feroviară cât și navală. Produsele principale sunt calcarul pentru var și agregate concasate pentru construcții civile, drumuri și platforme. Fabricarea și ambalarea cimentului pentru construcții este o altă activitate ce se desfășoară în zona carierelor de piatră

²⁶ <http://primariacorbu.ro/comuna-corbu/economie/>

din zona **Luminița**. Numai în ultimii ani s-au finalizat mai multe **investiții în industria extractivă și în producția materialelor de construcții**.

O **investiție** de 20 de milioane de euro a avut ca rezultat **construcția** unei linii tehnologice de măcinare, ambalare și livrare a cimentului. Aceasta urmează să aibă o capacitate de producție de 700-750 mii tone pe an, ceea ce reprezintă aproape 7% din piața locală.



Figura nr. 58 foto **linie tehnologică**

Sursa: <http://primariacorbu.ro/comuna-corbu/economie/>

Recent a intrat în **funcțiune** pe harta industriei materialelor de **construcții** cea mai **modernă fabrică** de var din România. Operatorul a investit peste 20 de milioane euro în cea mai nouă și modernă fabrică de producere a varului din România. **Procesul de proiectare și construire** a fabricii a durat mai puțin de doi ani și a fost coordonat și implementat de o echipă de experți din **Elveția și Italia**. În **comparație** cu fabricile **tradiționale de var**, noua fabrică de var aduce o **tehnologie performantă**, care permite producerea tuturor tipurilor de var de cea mai bună calitate (var măcinat pentru BCA, var hidratat, var bulgări), în condiții de **siguranță maximă** în exploatare și cu impact minim asupra mediului. **Producția** este de cca 200-400 tone de var pe zi.

Pe lângă **veniturile directe** obținute din exploatarea acestor linii de **producție**, comuna **Corbu** beneficiază și de **contribuția** acestei companii la **îmbunătățirea condițiilor** de mediu din zonă și **sprijină autoritățile locale prin sponsorizări și prin implicarea în diverse acțiuni** comune, în beneficiul locuitorilor comunei.

❖ Agricultură

Regiunea Sud-Est este, prin tradiție, o zonă agricolă. **Condițiile pedoclimatice din regiune favorizează cultivarea porumbului** (mai ales în zona de nord), a grâului (în zona de centru a regiunii), a orzului, a plantelor industriale și a florii soarelui.



UNIUNEA EUROPEANĂ



Programul Operațional Capacitate Administrativă
Competența face diferența!



Instrumente Structurale
2014-2020 95

La nivelul anului 2014, conform datelor oferite de Institutul Național de Statistică, Regiunea Sud-Est deține 15,57% din suprafața agricolă a țării, producția agricolă reprezentând 16,99% din producția națională.

O mențiune specială merită sectorul viticol, în sensul că Regiunea Sud-Est se situează pe primul loc în țară, în ceea ce privește suprafața viilor roditoare, deținând 40,3% din suprafața viticolă a țării, în mare parte localizată în județul Vrancea.

Cu toate acestea, disparitățile între județe sunt importante, în sensul că dacă în județul Constanța, structura proprietății - mai orientată către exploatarea de mari dimensiuni - sugerează o agricultură mai modernă, în județele Buzău și Vrancea - caracterizate printr-o divizare extremă a proprietății - sectorul agricol rămâne încă legat de metodele tradiționale.

Suprafața agricolă reprezintă peste 65% din totalul suprafeței regiunii, iar suprafața arabilă reprezintă 78,61% din totalul suprafeței Agricole, la nivelul anului 2014.

În pofida potențialului agricol ridicat, capacitatea de prelucrare a produselor agricole nu este foarte ridicată, fragmentarea suprafețelor arabile în porțiuni mici este un alt obstacol în calea dezvoltării agriculturii, iar potențialul economic scăzut al micilor ferme și managementul ineficient al exploatărilor agricole au determinat subdezvoltarea sectorului de prelucrare a produselor agricole.

Factorii negativi pentru piața produselor agricole au fost creșterea prețurilor carburanților, a semințelor, utilajelor și a altor produse industriale necesare producției agricole, insustenibile de micul proprietar de pământ, dar și inexistența unei cereri constante de produse agricole de către industria prelucrătoare.

Prin intermediul cadrului natural în care este poziționată, comuna Corbu beneficiază de un potențial favorabil pentru dezvoltarea unei agriculturi variate. Așezarea geografică, relieful, condițiile litologice și hidrologice, clima, rețeaua hidrografică și solurile, prezintă însușiri care au permis o largă utilizare agricolă a teritoriului.

Agricultura comunei Corbu a avut și are un caracter dominant cerealier, ea constituind ramura de bază în cadrul economiei locale. În perioada 1952 - 1990, activitatea în acest sector s-a desfășurat în sistem cooperativizat, pe teritoriul comunei existând, în această perioadă, două cooperative agricole de producție, însumând 11.629 ha, din care 9503 ha teren agricol, 8157 teren arabil, 1252 ha pășuni, 47 ha vii și pepiniere, 185 ha teren forestier.

Conform Institutului Național de Statistică, la nivelul anului 2014 suprafața arabilă era 9.640 ha, iar pășunile ocupau 1003 ha. Suprafața forestieră era de 212 ha, fiind formată din plantații de salcâm și arbuști, situată cu precădere în sud - vestul și nordul satului Vadu.

Conform fișei de date a comunei Corbu, la nivelul anului 2021 suprafața arabilă era de 8883 ha., pășunile și fânețele, componente principale a bazei furajere din comună, însumau o suprafață de 1949 ha., iar suprafața viticolă și pomicolă împreună cu pepinierele acestora ocupau 38 ha. din totalul terenului agricol al comunei.

Terenul agricol în proporție de 90% este lucrat în sistem de arendă de către asociațiile agricole, suprafața medie de exploatare agricolă fiind de 400 ha., iar 10% din suprafața agricolă este lucrat individual, de către proprietari.

Culturile predominante în 2021 au fost cerealele, grâu 5.400 ha și porumb 420 ha., care însumate au reprezentat peste 65% din suprafața arabila. Restul suprafeței a fost cultivate cu floarea soarelui 450 ha., leguminoase 380 ha. și plante industriale (rapită și șocă) 1233 ha.

*Proiect cofinanțat din Fondul Social European prin
Programul Operațional Capacitate Administrativă 2014-2020
Competența face diferența!*



Suprafața fondului funciar după modul de folosință, în comuna Corbu, la nivelul anului 2021 se prezintă astfel:

Modul de folosință pentru suprafața agricolă	2021
Suprafața arabilă (ha)	8883
Suprafața viticolă și pomicolă (ha)	38
Pășuni și fânețe (ha)	1949

Tabel nr. 23 **Suprafața fondului funciar după modul de folosință** în comuna Corbu
Sursa: Fișa de date a localității

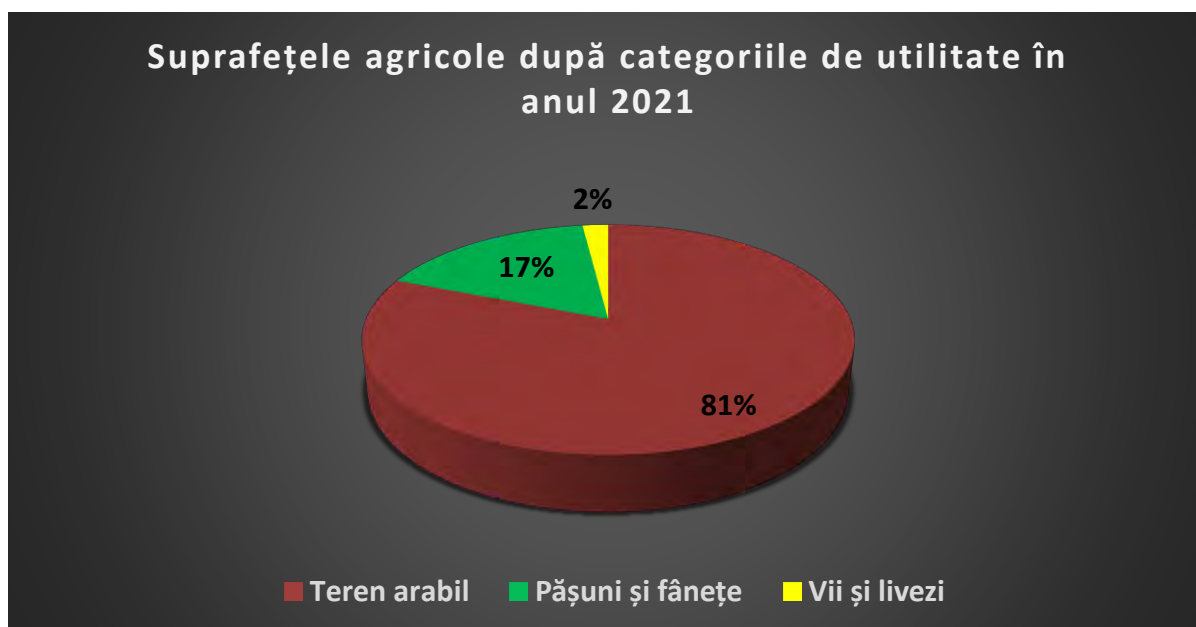


Figura nr. 59 **Suprafețele agricole din comuna Corbu după categoriile de utilitate 2021**
Sursa: Fișa de date a localității

Așa cum reiese din graficul de mai sus, peste 80% din totalul terenurilor agricole stau la dispoziția activităților de cultivare a cerealelor, legumelor și plantelor industriale, nu este neglijabilă nici întinderea pășunilor și fânețelor care cu o suprafață de 17% atestă interesul locuitorilor comunei pentru creșterea animalelor. Suprafața cea mai mică este acoperită de vii și livezi reprezentând un procent de 2% din totalul terenurilor agricole.

Tipuri de culturi dominante (ha)	2019	2020	2021
Grâu	5300	5300	5400

Proiect cofinanțat din Fondul Social European prin
Programul Operațional Capacitate Administrativă 2014-2020
Competența face diferență!



Porumb	400	450	420
Floarea soarelui	420	480	450
Leguminoase	350	310	380
Plante industriale	1413	1143	1233

Tabel nr. 24 Tipuri de culturi dominante (ha)

Sursa: Fișa de date a localității

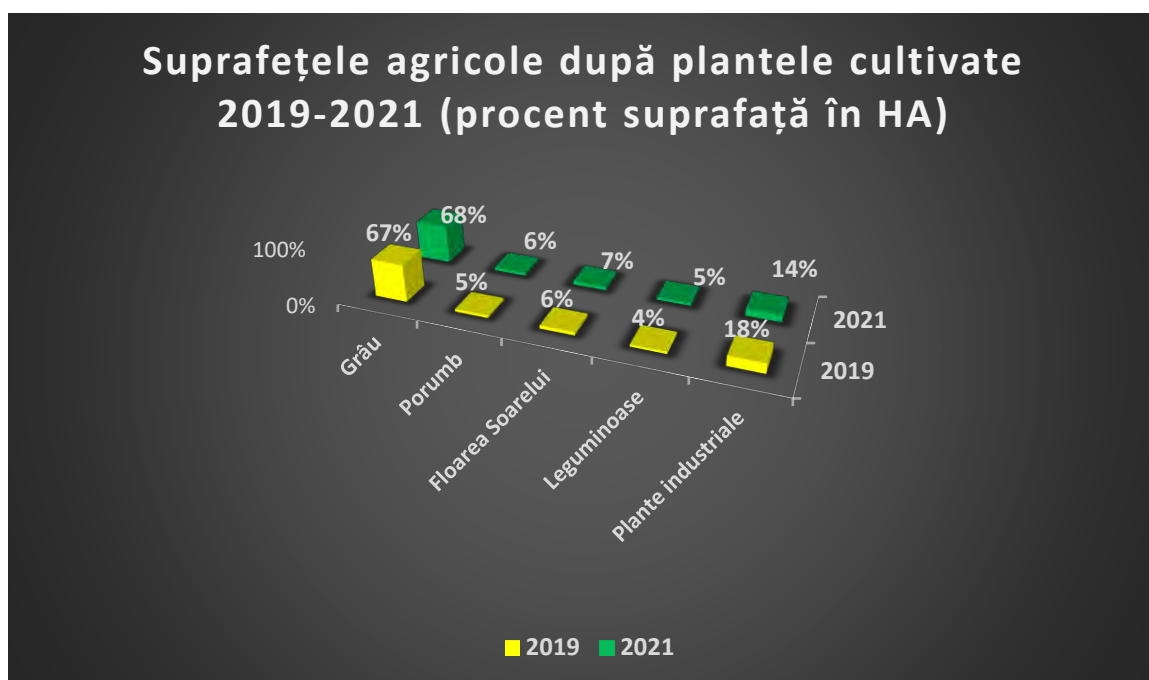


Figura nr. 60 Suprafețele agricole din comuna Corbu după plantele cultivate 2019- 2021

Sursa: Fișa de date a localității

Din graficul de mai sus reiese că pe suprafețele agricole se cultivă cereale, legume dar și alte tipuri de plante, hectarele utilizate fiind în ușoară creștere la toate categoriile de produse agricole și în scădere la plantele industriale.

Un avantaj pentru producătorii de cereale din zonă îl reprezintă Baza de recepție cereale de pe raza comunei Corbu. Aceasta are o poziționare avantajoasă față de Portul Constantă și Agigea, destinația finală a produselor cerealiere. Cu o capacitate de 35.000 tone, formată din 8 magazii și 2 silozuri metalice, baza de recepție are 2 buncăre de preluare și 2 sisteme de condiționare. Uscătorul are o capacitate de 400 tone/zi. Asigură o preluare la nivelul a 3.000 tone/zi, derulând astfel un volum anual de 60.000 tone. Dispune de sisteme de aerare și monitorizare a temperaturii produselor.



Figura nr. 61 foto Bază de recepție cereale

Sursa: <http://primariacorbu.ro/comuna-corbu/economie/>

Această unitate este rezultatul unui program de investiții ce a constat în amenajarea și construirea unor spații de înmagazinare adecvate, dotate cu buncăre de preluare, sisteme de condiționare și conservare care corespund standardelor legislative în vigoare (adoptate odată cu aderarea la Uniunea Europeană).

Baza de recepție cereale se adresează în mod special fermierilor și producătorilor locali din zonele Corbu, Vadu, Săcele, Istria, Piatra, Cogealac, Mihai Viteazu, Mihail Kogălniceanu, Nicolae Bălcescu, Pantelimon, Crucea, Saraiu dar și degrevării traficului de mărfuri din Portul Agigea.

Bazându-se pe capital privat român și străin, compania este în dezvoltare continuă. Investește permanent și își extinde serviciile din domeniile de activitate. Participă activ, atât prin preluarea din câmp, lotizarea în funcție de calitate, condiționare și depozitare, cât și prin contractarea acestora. Compania vine în întâmpinarea producătorilor locali cu logistica transportului, asigurată prin departamentul dezvoltat intern și flota de mașini deținută. Prin dotarea tuturor punctelor de lucru cu laboratoare pentru stabilirea calității, se identifică condițiile necesare depozitării și operațiile necesare pentru condiționare. Parteneriatele dezvoltate cu reprezentanțele Caselor de Comerț Internaționale vin să închidă acest proces, prin contractarea produselor pentru vânzare.

Creșterea animalelor continuă o veche tradiție și reprezintă una din principalele ocupații în cadrul economiei comunei Corbu. Creșterea ovinelor întâlnește condiții prielnice, iar păstoritul în comună constituie o ocupație tradițională la fel ca pe întreg teritoriul zonei dobrogene. În comuna Corbu predomină rasele cu lână fină și semifină (Oaia Merinos de Palas) dar și caprinele. Conform fișei de date a localității Corbu la nivelul anului 2021 existau un număr de 8064 animale din care ovine 4646 capete, caprine 1613 capete, bovine 285 capete și păsări 1500 capete. Restul este reprezentat de efectivele de porcine, crescute în majoritatea

gospodăriilor pentru consum propriu și mai rar pentru vânzare. Rasele de porcine întâlnite în zonă sunt: Mangalița, Marele Alb și Porcul românesc de carne.

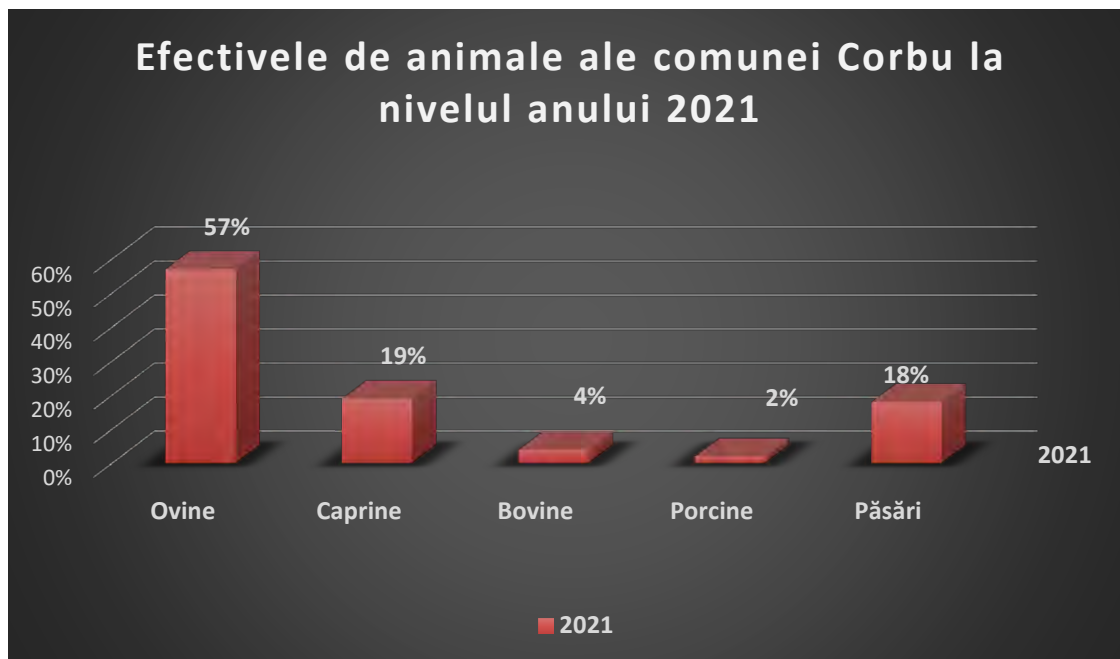


Figura nr. 62 Procentajul efectivelor de animale existente în comuna Corbu la nivelul anului 2021

Sursa: Fișa de date a localității

Avicultura, pe lângă păsările crescute în gospodăriile de pe raza comunei, la ieșirea din localitatea Corbu funcționează la standarde europene una dintre cele mai frumoase și mai moderne ferme de găini pentru producerea ouălor de consum, administrată de o firmă privată cu capital integral românesc. Modernizarea și dezvoltarea fermei s-a realizat prin accesarea de fonduri europene în valoare de 1.800.000 de euro, fapt care a crescut capacitatea fermei de la 40.000 la 75.000 de găini ouătoare și a îmbunătățit condițiile de bunăstare, conform cerințelor UE.

În prezent, ferma deține un număr de cca. 28.000 capete găini ouătoare care produc zilnic un număr de 18.000 de ouă, livrate pe piață către consumatori imediat după procesul de sortare și inscripționare. Depozitarea și sortarea se fac într-un centru nou și modern de colectare-sortare și ambalare ouă, dotat cu echipament de ultimă generație și cu o capacitate de sortare de 16.000 de ouă/oră, care asigură condiții optime de depozitare și păstrare. Calitatea și gustul ouălor sunt foarte apreciate de consumatorii din zonă, căutate și sunt recunoscute pe piețele de desfacere sub denumirea de "ouă de Corbu".

Pe lângă ferma de găini ouă consum, aici se mai afla o fermă pentru creșterea puilor de carne, în care funcționează, în momentul de față, două hale ce au fost reabilitate și dotate cu echipament nou și modern pentru creșterea puilor de carne la standarde europene achiziționat din Germania.



Figura nr. 63 **foto hală pui de carne**

Sursa: <http://primariacorbu.ro/comuna-corbu/economie/>

În cele două hale sunt crescuți 20.000 de pui, care, odată ajunși la greutatea optimă, sunt sacrificați și livrați pe piață, la magazinele proprii. În ferma de pui funcționează un centru de sacrificare propriu, pentru pui de carne, autorizat sanitarveterinar, singurul de acest gen din județul Constanța. Dotat cu echipament complet pentru sacrificarea puilor în condiții de zoonoză, conform normelor sanitare veterinare.

Piscicultura, Lacul Corbu reprezintă o importantă resursă naturală pentru activitatea piscicolă din comuna Corbu. Pe lângă pescuitul sportiv practicat de operatorii piscicoli din zonă, Ferma Piscicolă Corbu asigură popularea, creșterea și valorificarea speciilor de pește specific bălților cu apă dulce: Crap, Caras, Roșioară, Plătică, Guvid. Ferma este o oază de liniște și un loc excelent pentru pescuit sportiv și relaxare. În cadrul fermei sunt amenajate două bazine de pescuit sportiv, un bazin cu o suprafață de 15 ha și celălalt cu suprafața de 400 ha.



Figura nr. 64 **foto pescuit sportiv**

Sursa: <http://primariacorbu.ro/comuna-corbu/economie/>

Pescarii care doresc să se antreneze pentru concursuri sunt așteptați pe lacul de 15 ha, pentru ceilalți pescari este pus la dispoziție lacul mare Corbu 2, peștele nu este furajat, iar

**Proiect cofinanțat din Fondul Social European prin
Programul Operațional Capacitate Administrativă 2014-2020
Competența face diferența!**



starea biologică este foarte bună. **Ferma Piscicolă Corbu asigură facilități pentru pescuitul sportiv pe lacul Corbu 2 astfel: 18 adăposturi provizorii pentru pescari - construcții din lemn prevăzute cu 2 paturi. Adăposturile sunt amplasate în jurul bazinului, peste luciul apei, la aproximativ 3 m în interiorul lacului. Fiecare ponton cu adăpost provizoriu pentru pescari este prevăzut cu masă de lemn pentru lucru, scaune/butorugi lemn, coș de gunoi, umbrele.**

Pe digurile și malurile bazinului EC2, sunt amenajate 75 de standuri conform cerințelor regulamentului internațional de pescuit sportiv la crap. Pe diguri și pe malurile bazinelor sunt amplasate toalete ecologice, numărul acestora fiind determinat de numărul pescarilor/concurenților. Accesul la locul de pescuit se poate face cu mașina și/sau ATV-urile din dotarea fermei. **Ferma Piscicolă Corbu a fost desemnata oficial de către** Comitetul Director al Federației Internaționale de Pescuit Sportiv în ape dulci, ca organizator al Campionatului Mondial de Pescuit Sportiv la Crap 2012 pe lacul Corbu 2, sub directa coordonare a AGVPS România.

O investiție importantă care se derulează pe raza comunei Corbu, pe malul Mării Negre, în vecinătatea Șantierului Naval - este crescătoria de calcan. Investiția se realizează pe o suprafață de 8.800 mp din care 4.600 mp suprafață construită. Valoarea investiției se ridică la circa 4,5 milioane de euro, din care jumătate reprezintă fonduri europene. Tehnologia este furnizată de specialiști norvegieni, unitatea urmând, după finalizarea lucrărilor de construcție și popularea crescătoriei, să producă circa 150 de tone de calcan anual.



Figura nr. 65 foto **construcție crescătorie calcan**
Sursa: <http://primariacorbu.ro/comuna-corbu/economie/>

❖ Comerțul și serviciile

Comerțul și serviciile reprezintă o componentă importantă a activității economice dintr-o comunitate. În prezent la nivelul comunei Corbu firmele care prestează activități de comerț și servicii ocupă după numărul de angajați, un procent de 32% din totalul firmelor, după cifra de afaceri un procent de 38% iar după profit un procent de 25% din totalul firmelor care desfășoară activități economice pe raza comunei Corbu.

Printre activitățile dominante din ramurile comerțului și serviciilor în comuna Corbu enumerăm:

*Proiect cofinanțat din Fondul Social European prin
Programul Operațional Capacitate Administrativă 2014-2020
Competența face diferență!*



- Transporturi rutiere de mărfuri;
- Comerț cu amănuntul în magazine specializate și nespecializate;
- Facilități de cazare pentru vacanțe sau perioade de scurtă durată;
- Hoteluri și alte facilități de cazare similare;
- Restaurante;
- Baruri și alte activități de servire a băuturilor;
- Repararea aparatelor electrocasnice de uz casnic;
- Activități recreative și distractive;
- Activități de realizare soft la comandă;
- Activități de consultanță în afaceri și management.

❖ Turismul

Așezare cu potențial turistic în creștere, comuna Corbu, cunoscută și sub numele de „Ancora Deltei”, poate să devină în viitor o stațiune turistică asemanatoare stațiunilor din sudul litoralului, dar cu o ofertă turistică deosebită întrucât plajele Corbu și Vadu oferă prin intermediul mediului natural unicat, liniștea și intimitatea pe care nicio altă plajă din țara noastră nu le mai poate oferi.

Situată la o distanță de 8 km Nord de Stațiunea Mamaia, în apropiere de Plaja Năvodari, Plaja Corbu este una din ultimile plaje virgine de pe Litoralul Românesc. Este o adevărată porție de natură pură pentru cei care vor să se bucure la modul simplu de mare, nisip și mult soare. Plaja este foarte lată, neamenajată, fiind un amalgam de nisip fin pe alocuri amestecat cu scoici și cochilii de melci marini, apa la mal este foarte limpede, deloc adâncă.




Figura nr. 66 foto Plaja Corbu

Sursa: <https://fericitazi.com/plaja-corbu.html>

Aflată într-o arie naturală protejată, în zona plajei nu se găsesc magazine sau restaurante și este interzisă camparea cu corturi sau cu rulote la mai puțin de 100 de metri de malul apei. Plaja Corbu face parte din Grindul Chituc, o zonă de importanță majoră din punct de vedere al biodiversității, în mod general, și al ornitofaunei, în mod special, fiind inclusă în Rezervația Biosferei Deltei Dunării.

*Proiect cofinanțat din Fondul Social European prin
Programul Operațional Capacitate Administrativă 2014-2020
Competența face diferență!*



Plaja Vadu este lăudată și promovată de unii, în timp ce alții vor să o țină cât mai ascunsă turiștilor de pe litoral, pentru a o proteja de zgomot, de jeepuri, atv-uri și de amalgamul de muzici amestecate ale teraselor. Pe plajă nu există nicio amenajare turistică, doar soarele, nisipul și apa mării. În urmă cu doar câțiva ani, în zona Vadu - Grindul Chituc au început să apară primii turiști. Au venit hotărâți să se înfrupte din frumusețea și izolarea oferite de plajă, au făcut abstracție de faptul că nu pot beneficia de condițiile oferite de o plajă amenajată, cazare sau unități de alimentație publică și au acceptat bucuria deplină dăruită de această zonă sălbatică.



Figura nr. 67 foto Plaja Vadu
Sursa: Plaja Vadu (info-delta.ro)

Plaja Vadu este încă o plajă virgină pe Litoralul Românesc, o limbă uriașă de nisip fin, dar și granulos pe alocuri cu o Mare Neagră curată, fără alge și gunoaie. Este un loc pentru turiștii care fug de confort și aglomerație dar aleg liniștea deplină bucurându-se de un mediu natural sălbatic oferit de o zonă încă ne atinsă de civilizație.

Grindul Chituc este de asemenea un loc minunat, desprins parcă dintr-un colț de rai, nisip cât vezi cu ochii, fin așa cum nu mai este altul pe întreg litoralul românesc, marea curată și de un albastru incredibil, păsări de diferite specii (în Grind au fost identificate 289 de specii protejate), liniște cum nu se găsește în niciun alt loc de pe malul Mării Negre. Potrivit Agenției pentru Protecția Mediului Constanța, Grindul cuprinde: lacuri cu schimb redus de ape, acoperite parțial cu vegetație plutitoare; arii depresionare inundabile cu vegetație hidrofilă fixată, reprezentată prin comunități de stuf și papură; pajiști pe grindurile maritime joase; pajiști litorale puțin consolidate.




Figura nr. 68 foto Plaja Vadu

Sursa: <https://www.totb.ro/foto-grindul-chituc>

Satul Corbu este străjuit în partea de vest de Lacul Corbu, separat în două, Corbu Mare și Corbu Mic de un dig. Lacurile sunt exploatate de ferme piscicole, care organizează anual și concursuri de pescuit sportiv. Lacul Corbu, a fost propus și acceptat la sfârșitul anului 2011 de către AGVPS România ca și pistă de concurs pentru desfășurarea Campionatului Mondial de pescuit la crap, ediție care are loc în premieră în țara noastră. Ca urmare a acestei decizii, organizatorul acestui Campionat în România a luat toate măsurile necesare pentru îndeplinirea tuturor cerințelor necesare impuse de FIPSeD - Federația Internațională de pescuit în ape dulci.

Proiectul de amenajare a pistei de concurs cuprinde 75 de standuri realizate la cele mai înalte standarde, lucrări de amenajare maluri, drumuri de acces, taluzări, nivelări, curățarea bazinului de pescuit și, nu în ultimul rând, populări cu material piscicol și dotări cu toate facilitățile necesare bunei desfășurări a unor competiții internaționale de anvergură: bungalouri pentru pescari și arbitri, toalete și dușuri ecologice, umbrele, mese, scaune, panouri indicatoare, posturi de pază, mașini de patrulare, stații de emisie-recepție.



Figura nr. 69 foto Lac Corbu

Sursa: http://www.pescuit-sportiv.ro/best-ten/attachment/corbu_lake

**Proiect cofinanțat din Fondul Social European prin
Programul Operațional Capacitate Administrativă 2014-2020
Competența face diferență!**



Tot pe malul Lacului Corbu funcționează o pensiune cu capital româno-britanic, cu o capacitate de 60 de locuri de cazare. În cadrul pensiunii se organizează tabere de vară pentru copiii din țară și străinătate, aici se practică sporturi nautice cu ambarcațiuni - caiac, canoe, wind-surfing, bărcuțe cu pânze, dar și alte sporturi precum tenis de masă, tir cu arcul, ciclism, călărie, alpinism pe zid de cățărare.



Figura nr. 70 **foto sport și agrement Lac Corbu**

Sursa: <http://primariacorbu.ro/comuna-corbu/turism/>

În localitățile Corbu și Vadu, în timpul sezonului estival, localnicii sunt bucuroși să primească oaspeți, în pensiuni amenajate în propria gospodărie, unde turiștii întrun ambient tradițional găsesc răcoarea serii și liniștea mult așteptată.

Comuna Corbu a pus la dispoziția turiștilor în anul 2021 (conform Fișei de date a localității) 1100 locuri în 62 de unități de cazare. În ceea ce privește numărul turiștilor, în anul 2021 au vizitat în scop turistic 750 persoane, înregistrându-se o scădere cu 150 turiști, față de anul 2020 când numărul a fost de 900 persoane.

Potrivit Fișei de date a localității, la nivelul anului 2021, în comuna Corbu existau un număr de 380 întreprinderi active, dintre acestea, cele mai relevante domenii de activitate după cifra de afaceri sunt următoarele:

Întreprinderi relevante din domeniul economic comuna Corbu 2021 ²⁷	Cifra de afaceri
Extractia pietrei ornamentale si a pietrei pentru constructii, extractia pietrei calcaroase, ghipsului, cretei si a ardeziei	8,2 milioane lei
Transporturi rutiere de marfuri	7,3 milioane lei
Cultivarea cerealelor (exclusiv orez), plantelor leguminoase si a plantelor producatoare de seminte oleaginoase	6,3 milioane lei
Comert cu amanuntul al articolelor de fierarie, al articolelor din sticla si a celor pentru vopsit, in magazine specializate	6,3 milioane lei

²⁷ <https://www.topfirme.com/judet/constanta/localitate/corbu/>

Comert cu amanuntul in magazine nespecializate, cu vanzare predominanta de produse alimentare, bauturi si tutun	5,3 milioane lei
Comert cu ridicata al materialului lemnos si al materialelor de constructii si echipamentelor sanitare	5,2 milioane lei
Facilitati de cazare pentru vacante si perioade de scurta durata	3 milioane lei
Hoteluri si alte facilitati de cazare similare	3 milioane lei
Lucrari de constructii a cladirilor rezidentiale si nerezidentiale	2,8 milioane lei
Fabricarea cimentului	2,7 milioane lei
Lucrari de instalatii sanitare, de incalzire si de aer conditionat	1,7 milioane lei
Restaurante	1,2 milioane lei
Lucrari de instalatii sanitare, de incalzire si de aer conditionat	1,7 milioane lei
Comert cu amanuntul prin intermediul caselor de comenzi sau prin Internet	1,6 milioane lei
Activitati in ferme mixte (cultura vegetala combinata cu cresterea animalelor)	1,6 milioane lei
Repararea aparatelor electrocasnice, de uz casnic	1,3 milioane lei
Fabricarea altor produse alimentare n.c.a.	1,2 milioane lei
Baruri si alte activitati de servire a bauturilor	1 milioane lei
Lucrari de pardosire si placare a peretilor	832.859 lei
Alte activitati de servicii n.c.a.	648.511 lei

Tabel nr. 24 **Domenii relevante de activitate după cifra de afaceri**

Sursa: <https://www.topfirme.com/judet/constanta/localitate/corbu/>

Ponderea întreprinderilor active după domeniul de activitate și în funcție de profit la nivelul anului 2021 se prezenta astfel:²⁸

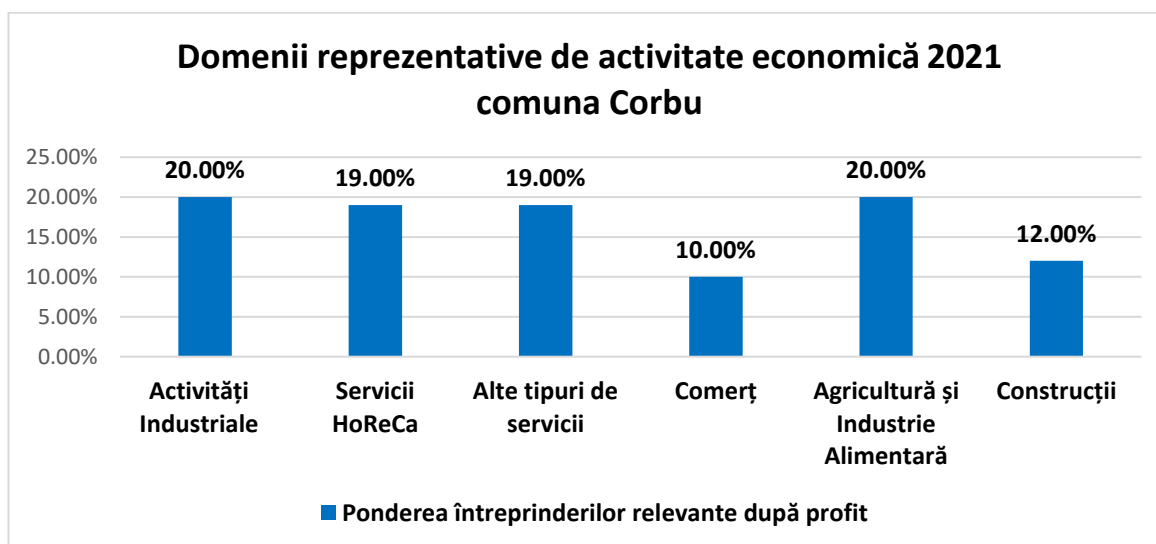


Figura nr. 71 **Ponderea întreprinderilor după profit**

Sursa: <https://www.topfirme.com/judet/constanta/localitate/corbu/>

²⁸ Idem 27

2.2.2. Analiza SWOT

Puncte tari ale comunei Corbu pentru domeniul economie	Puncte slabe:
<ul style="list-style-type: none"> ✓ Poziționare geografică, prin care se realizează conexiuni cu municipiul Constanța și celelalte localități din regiune; ✓ Comuna este inclusă în strategia de dezvoltare metropolitană a municipiului Constanța; ✓ Forma de relief, poziționată pe malul Mării Negre cu acces la plaje cu potential unic în regiune; ✓ Istoricul și peisajistica atractive; ✓ Existența unor materii prime și resurse naturale ce pot fi valorificate prin crearea valorii adăugate ✓ Centru polarizator, (poate reprezenta un exemplu pentru alte localități/regiuni) - valorificând potențialul economic și acordând în același timp atenție calității factorilor de mediu; ✓ Accesarea unor linii de finanțare pe componenta de protecție a mediului; ✓ Potențial agricol ridicat, în special în domeniul culturilor cerealiere ✓ Suprafață agricolă importantă ✓ Soluri care favorizează dezvoltarea unei agriculturi diversificate ✓ Posibilitatea practicării agriculturii ecologice; ✓ Capacitate de depozitare a cerealelor ✓ Potențial dezvoltare industrie alimentară ✓ Rețea diversificată de transport a materiilor prime și a produsului finit. ✓ Rata șomajului scăzută comparativ cu media națională și cu jud. Constanța ✓ Forță de muncă ✓ Autorități locale deschise ✓ Potențial crescut și nișă unică pentru dezvoltarea turismului ✓ Premisele dezvoltării unor parteneriate de tip public-privat; ✓ Apartenența la Grupul de Acțiune Locală (GAL), Histria-Razim-Hamagia; 	<ul style="list-style-type: none"> ✓ Spațiu intravilan insuficient; ✓ Structura economică parțial învechită; ✓ Grupuri de inițiativă locală insuficiente; ✓ Lipsa unor investiții economice de tip Parteneriat Public - Privat; ✓ Formare profesională relativ scăzută pentru o parte din populație; ✓ Forme reduse de marketing local; ✓ Slaba capitalizare a întreprinderilor, în special a IMM-urilor, număr foarte mic de IMM-uri cu activitate de producție. ✓ Investiții reduse de capital străin în economia locală ✓ Nivel scăzut de instruire a populației ✓ Infrastructura slab dezvoltată ✓ Slaba valorificare a resurselor naturale și a materiilor prime- ✓ Inexistența unor forme avansate de promovare a produselor locale ✓ Lipsa unor contacte directe cu marii comercianți ✓ Acces limitat la specialiști, informații și consultanță în domeniu economic.

Oportunități:	Amenințări:
<ul style="list-style-type: none"> ✓ Existența resurselor nerambursabile din fondurile structurale pentru mediul economic privat ✓ Integrarea în strategiile de dezvoltare ale județului ✓ Posibilitatea practicării agriculturii ecologice ✓ Crearea unor fonduri naționale/ regionale care să susțină dezvoltarea regională și locală. ✓ Dezvoltarea relațiilor comerciale cu orașele importante aflate în apropiere ✓ Dezvoltarea mediului de afaceri local prin accesarea programelor cu finanțare nerambursabilă ✓ Dezvoltarea infrastructurii de transport și tehnico-edilitare ca suport pentru dezvoltarea economică ✓ Creșterea numărului de investitori ca urmare a dezvoltării infrastructurii locale ✓ Încurajarea activității societății civile, a parteneriatelor publice sau/și private pentru realizarea de proiecte comune. 	<ul style="list-style-type: none"> ✓ Slaba informare a mediului economic privat cu privire la normele europene ✓ Concurența importului de produse agroalimentare de pe piața Uniunii Europene ✓ Sprijin redus din partea altor autorități publice ✓ Existența unui cadru instituțional și legislativ destul de stufos; ✓ Construcția de noi locuințe ce conduce la scăderea suprafeței agricole; ✓ Eroziunea și degradarea calității solurilor ce conduce la scăderea randamentului; ✓ Fiscalitate ridicată. ✓ Insuficienta susținere a sectorului IMM (lipsa facilităților). ✓ Incapacitatea de a face față competiției cu localități din zonă sau din regiune în privința atragerii de investiții și dezvoltării economice. ✓ Lipsa de coeziune a măsurilor de dezvoltare economică și socială pe fondul accentuării lipsei de încredere a populației în redresarea economică a țării ✓ Cadru legislativ instabil și insuficiența cunoașterii acestuia în rândul populației; ✓ Reducerea subvențiilor pentru agricultură

2.2.3. Obiective pentru domeniul “Economie”

Obiectivul general al comunei Corbu, jud. Constanța în domeniul economiei este: Dezvoltarea economică durabilă a comunei Corbu, prin creșterea competitivității sectoriale, modernizare tehnologică, inovare, digitalizare și colaborare, atât între întreprinderile din zonă cât și între mediul de afaceri și administrația publică locală.

Obiectivele specifice sunt:

- OS 1.1: Stimularea dezvoltării inteligente și durabile a întreprinderilor din localitate prin creșterea competitivității tehnologice și dezvoltarea ecosistemului antreprenorial local;
- OS 1.2: Integrarea producției agricole cu industria alimentară, rețeaua de depozitare, transport, dezvoltarea agenților economici pentru prestări de servicii în agricultură;
- OS 1.3: Realizarea unor structuri care să contribuie la eficientizarea producției agricole;
- OS 1.4: Modernizarea și crearea infrastructurii de afaceri și sprijin pentru menținerea investițiilor existente;
- OS 1.5: Dezvoltarea turismului.

2.2.4. Fișe de proiect

Fișa 1

Domeniu Economie	Programul / proiectul propus Titlul: Înființarea / dezvoltarea unui incubator / accelerator de afaceri/activități meșteșugărești
Cadrul general	Dezvoltarea, diversificarea și eficientizarea activităților economice
Grup țintă	Afacerile locale, agenții economici cu activitate pe raza comunei Corbu
Obiective	OS 1.1: Stimularea dezvoltării inteligente și durabile a întreprinderilor din localitate prin creșterea competitivității tehnologice și dezvoltarea ecosistemului antreprenorial local;
Motivația proiectului	Este nevoie de o integrare a activităților de producție, transport, prelucrare a produselor, ceea ce presupune existența unor agenți economici, de preferință locali, în domeniu
Modul de implementare a proiectului	Înființare Centru de informare, consiliere și consultanță în marketing și incubator de afaceri pentru domeniile economice Organizarea anuală a unui seminar cu exemple de succes de afaceri în domenii diverse
Sursa de finanțare/posibile surse de finanțare	Buget local, PO Regional, Fonduri guvernamentale, PO Capital Uman.
Instituția care răspunde de realizarea proiectului	UAT Corbu și UAT județul Constanța
Termen de realizare	Operațional în 2025
Indicatori	Minim 2 proiecte de afaceri lansate în fiecare an, minim 3 activități de consultanță/lună. Un seminar cu exemple de succes pe an. 750.000 euro atrași de IMM-uri pentru start-up și dezvoltare până în 2026. Numărul de absolvenți ai programelor de dezvoltare profesională și antreprenorială. Numărul de întreprinderi nou înființate. Cifra de afaceri și profitul înregistrat pe ramură.

Fișa 2

Domeniu Economie	Programul / proiectul propus Titlul: Sprijin pentru IMM-uri
Cadrul general	Există posibilitatea sprijinirii mediului de afaceri prin cooperare și parteneriat
Grup țintă	IMM-urile locale Comunitatea locală Persoanele afalte
Obiective	OS 1.4: Modernizarea și crearea infrastructurii de afaceri și sprijin pentru menținerea investițiilor existente;
Motivația proiectului	Este necesară menținerea și consolidarea investițiilor existente în scopul conservării locurilor de muncă și a creșterii competitivității comunei, respectiv încurajarea apariției de noi investiții sustenabile.
Modul de implementare a proiectului	Implementarea de sesiuni de dialog între mediul de afaceri local și autoritățile publice locale în scopul minimizării riscurilor de dispariție a unora dintre investiții de pe piața locală. Implementarea principiului parteneriatului public-privat ca element fundamental al conservării locurilor de muncă existente și apariția de noi locuri de muncă.
Sursa de finanțare/posibile surse de finanțare	Bugetul local Budget de stat PNRR
Instituția care răspunde de realizarea proiectului	UAT Corbu și UAT județul Constanța
Termen de realizare	2024
Indicatori	Întâlniri trimestriale între reprezentanți mediu de afaceri/autorități publice locale Nr. proiecte depuse în parteneriat

Fișa 3

Domeniu Economie	Programul / proiectul propus Titlul: Inovare și digitalizare în IMM-urile performante
Cadrul general	În ultimii 20 ani a existat un progres tehnologic susținut. Companiile au nevoie de susținere în procesul de digitalizare
Grup țintă	Agenții economici locali

Obiective	OS 1.1: Stimularea dezvoltării inteligente și durabile a întreprinderilor din localitate prin creșterea competitivității tehnologice și dezvoltarea ecosistemului antreprenorial local;
Motivația proiectului	Este necesară orientarea activității companiilor locale către zona digitală. Extinderea gamei de servicii, produse. Colaborare rapidă cu autoritățile.
Modul de implementare a proiectului	Suportul oferit agenților economici în procesul de digitalizare. Suport în vederea obținerii fondurilor europene necesare dezvoltării. Suport oferit în procesul de implementare proiect.
Sursa de finanțare/posibile surse de finanțare	Bugetul județean și local
Instituția care răspunde de realizarea proiectului	UAT Corbu și UAT județul Constanța
Termen de realizare	2025
Indicatori	3 companii susținute în procesul de digitalizare. Existența cadrului de comunicare online între companii și autoritățile locale.

Fișa 4

Domeniu Economie	Programul / proiectul propus Titlul: Facilitarea accesului la spații de producție și utilități pentru întreprinderi
Cadrul general	Domeniul public și privat al comunei trebuie valorificat prin închiriere și concesionare în vederea dezvoltării de activități economice. De asemenea, este important accesul la servicii publice pentru întreprinderi.
Grup țintă	Agenții economici locali
Obiective	OS 1.4: Modernizarea și crearea infrastructurii de afaceri și sprijin pentru menținerea investițiilor existente;
Motivația proiectului	Prin accesul facil la utilități se sprijină mediul de afaceri de către autoritățile locale.
Modul de implementare a proiectului	Continuarea realizării de rețele de alimentare cu apă, canalizare, gaze, iluminat public, drumuri de acces. Concesionarea sau închirierea oricărui spațiu din patrimoniul comunei.
Sursa de finanțare/posibile surse de finanțare	Fonduri UE Buget de stat Bugetul județului

*Proiect cofinanțat din Fondul Social European prin
Programul Operațional Capacitate Administrativă 2014-2020
Competența face diferența!*



	Bugetul local
Instituția care raspunde de realizarea proiectului	UAT Corbu și agenții economici
Termen de realizare	2025
Indicatori	Nr. agenți economici racordați la canalizare, alimentare cu apă și alte facilități de infrastructură. Număr zile pentru obținere avize, certificate, autorizații. Nr. de contracte de închiriere și concesiune

Fișa 5

Domeniu Economie	Programul / proiectul propus Titlul: Creșterea vizibilității produselor și serviciilor locale, precum și a oportunităților pentru dezvoltarea de afaceri
Cadrul general	Comuna Corbu este o localitate cu atractivitate pentru investiții. Oportunitățile locale trebuie promovate, ca și produsele și serviciile existente
Grup țintă	Agenții economici locali
Obiective	OS 1.4: Modernizarea și crearea infrastructurii de afaceri și sprijin pentru menținerea investițiilor existente;
Motivația proiectului	Comunitățile locale se află în competiție pentru dezvoltare economică și atragerea de investiții, promovarea poate constitui un element de diferențiere în atragerea de capital.
Modul de implementare a proiectului	Elaborarea unei strategii de marketing local
Sursa de finanțare/posibile surse de finanțare	Bugetul local
Instituția care raspunde de realizarea proiectului	UAT Corbu și agenții economici
Termen de realizare	2024
Indicatori	Strategia de marketing local elaborată

Fișa 6

Domeniu Economie	Programul / proiectul propus Titlul: Centru de consiliere și consultanță pentru fermieri. Sprijin pentru producătorii agricoli prin extinderea
------------------	---

	activității de informare, consiliere, consultanță și creșterea performanțelor agricole prin utilizarea de soiuri adecvate
Cadrul general	Nu există o formă coerentă de informare pentru fermierii locali, totodată este necesară utilizarea unor soiuri adaptate continuu la condițiile naturale din zona
Grup țintă	Fermierii și producătorii agricoli locali
Obiective	OS 1.3: Realizarea unor structuri care să contribuie la eficientizarea producției agricole.
Motivația proiectului	Atragerea și stimularea producătorilor agricoli pentru a se organiza în sisteme de cooperare și asociere în scopul aplicării unor tehnologii moderne. Lipsa informațiilor în domeniu și a resurselor financiare reduse duc la utilizarea unor soiuri slabe, fără eficiență economică
Modul de implementare a proiectului	Înființare Centru de consiliere și instituționalizarea a două întâlniri pe an între autoritățile publice (primar, Consiliul județean, Direcția Județeană pentru Agricultură), agenți economici specializați, institute de educație și cercetare în domeniul agricol și fermierii locali în vederea promovării acțiunilor agricole moderne. Informare cu privire la soiurile adecvate zonei, achiziția și distribuția de soiuri
Sursa de finanțare/posibile surse de finanțare	Bugetul local, Buget de stat Fonduri structurale
Instituția care răspunde de realizarea proiectului	UAT Corbu, Direcția Județeană pentru Agricultură
Termen de realizare	2024
Indicatori	Existența a cel puțin patru programe de consultanță pe an. Existența a cel puțin două întâlniri între autorități și fermieri pe an. Informare prin Centrul de consiliere cu privire la soiurile adecvate zonei, achiziția și distribuția de soiuri

Fișa 7

Domeniu Economie	Programul / proiectul propus Titlul: Redescoperă Corbu (platformă prezentare)
Cadrul general	Promovarea potențialului turistic și crearea infrastructurii necesare, în scopul creșterii atractivității locale ca destinație turistică, în special prin prisma mediului natural, al monumentelor istorice

Proiect cofinanțat din Fondul Social European prin
Programul Operațional Capacitate Administrativă 2014-2020
Competența face diferența!



	și a gastronomiei locale este posibilă prin intermediul unor intervenții de banking și marketing.
Grup țintă	Comuna Corbu
Obiective	OS 1.5: Dezvoltarea turismului
Motivația proiectului	Comuna Corbu are potențial de atragere a turiștilor însă este necesar să existe o serie de inițiative care să influențeze publicul larg.
Modul de implementare a proiectului	Dezvoltarea unui brand turistic al Comunei Corbu pe piața internă și externă a turismului românesc.
Sursa de finanțare/posibile surse de finanțare	Bugetul local Fonduri nerambursabile PNRR
Instituția care răspunde de realizarea proiectului	UAT Corbu
Termen de realizare	2025
Indicatori	Număr de turiști interesați de vizitarea comunei. Număr de turiști mai mare în comuna Corbu

Fișa 8

Domeniu Economie	Programul / proiectul propus Titlul: Centru de informare turistică
Cadrul general	Creșterea potențialului turistic prin crearea infrastructurii necesare de informare
Grup țintă	Turiști, vizitatori, agenți economici din domeniul turismului și localnici din comuna Corbu
Obiective	OS 1.5: Dezvoltarea turismului
Motivația proiectului	Comuna Corbu are un potențial crescut de atragere a turiștilor prin existența unui mediu natural unicat pe litoralul românesc, în acest sens este necesar să existe o modalitate de informare cât mai concisă a publicul larg (turiști, vizitatori, agenți economici din domeniul turismului, localnici), care să explice infrastructura și condițiile oferite, dar și importanța acestora în activitatea turistică.
Modul de implementare a proiectului	Realizarea unui Centru de Informare Turistică în Comuna Corbu care să explice necesitatea existenței condițiilor de respectare a mediului natural în general și al mediului natural în ariile protejate în special, oferta turistică a zonei aflată într-un mediu natural deosebit, cu istoricul și peisagistica atractivă în echilibru cu restricțiile care privesc amenajarea

*Proiect cofinanțat din Fondul Social European prin
Programul Operațional Capacitate Administrativă 2014-2020
Competența face diferență!*



	infrastructurii plajelor, accesul turiștilor și modul prin care turiști pot beneficia de un mediu înconjurător unic și special.
Sursa de finanțare/posibile surse de finanțare	Bugetul local
Instituția care răspunde de realizarea proiectului	UAT Corbu
Termen de realizare	2025
Indicatori	Nr. persoane informate cu privire la obiectivele de interes turistic/agrement, servicii de cazare și masa precum și asupra condițiilor de respectare a ariilor protejate, circulația autovehiculelor, parcare, condiții și zone de campare, condițiile prin care se poate accede la plajă.

2.3. Protecția mediului

2.3.1. Prezentare generală

Dezvoltarea economică în ultimii ani a înregistrat pe lângă o serie de aspecte pozitive și un impact negativ asupra mediului înconjurător și a calității sănătății populației datorită poluării aerului, apei, solului.

Dezvoltarea durabilă este concilierea între progresul economic și social, fără a periclita echilibrul natural al planetei. Intensa exploatare industrială din ultimele decade a dus la o degradare continuă a mediului.

Relațiile dintre factorii de mediu sunt de tip cauză-efect; perturbarea echilibrului dinamic al unuia dintre aceștia va avea consecințe și asupra celorlalți, iar acțiunea lor conjugată se răsfrânge asupra sănătății umane.

La ora actuală în România sunt 108 SPA (Arii de Protecție Specială Avi-faunistice) și 273 SCI (Situri de Importanță Comunitară) desemnate, lista acestora fiind în continuă actualizare

Comuna Corbu este vizată de Rezervația Biosferei Deltei Dunării în zona de cordon litoral din sudul rezervației. Este valoroasă pentru configurația morfologică caracterizată de succesiunea de cordoane, dune, lacuri, orientate în formă de evantai.

Vegetația este caracteristică zonelor litorale cu sol nisipos sărăturat și are o mare importanță pentru migrația păsărilor și pentru iernatul acestora.

Aici se întâlnesc habitate Natura 2000 cu o valoare conservativă foarte mare, precum: 2110 Dune mobile embrionare, ce asigură un prim stadiu de fixare a nisipurilor marine și care adăpostesc specii mai rare cum ar fi perișorul (*Leymus racemosus* subsp. *sabulosus*), pelinița de nisip (*Artemisia tschernieviana*), vitrișorul (*Eryngium maritimum*) și 2130 Dune fixate de coastă cu vegetație erbacee ("dune gri") populate în principal cu specii erbacee perene adăpostind numeroase rarități floristice.

Rezervația Naturală refugiu ornitologic Corbu - Nuntași - Istria este rezervație naturală mixtă, științifică. Aceasta este situată la nord de Grindul Lupilor, la sud - est de Cetatea Histria - Grindul Saele, la sud de Grindul Chituc și la vest de comunele Corbu, Nuntași, Istria și ocupă o

suprafață totală de 1.610 ha, este un subcomplex lacustru înglobat în complexul Razim - Sinoe. Flora este caracterizată de numărul mare de terofite, specii meridional - continentale, plante xeromezofile, moderat termofile și neutrobazifile, varietatea fitocenozelor, apele puțin adânci și bogate în elemente nutritive constituie un loc propice pentru întâlnirea unei mari varietăți de păsări; multe din speciile întâlnite aici sunt rare, ocrotite de legi și convenții naționale. Accesul în rezervație se face pe DN 22 Constantă - Cogealac.

Grindul Chituc (2300 ha): Zona Chituc este situată în extremitatea sudică a rezervației și este formată dintr-o aglomerare de lacuri mici importante pentru migrația și iernatul păsărilor. Vegetația este caracteristică zonelor litorale și adăpostește șopârta de nisipuri (*Eremias arguta deserti*) care este prezentă aici în număr mare. Aceasta zonă este singura în care se mai poate întâlni șacalul. O configurația morfologică a zonei, caracterizată de succesiuni de cordoane, dune, lacuri, cu predominarea acestora din urma, orientate pe o direcție piezișă pe linia actuală a țărmului și având o dispoziție în evantai.

Plajele Vadu-Corbu se află pe grindul Chituc, singurul loc din Rezervația Biosferei Delta Dunării unde mai **cuibărește** ciovlica ruginie (*Glareola pratincola*). În aceste zone costiere se recomandă conservarea complexului de habitate de dune și a florei specifice.

Ariile protejate sunt zone delimitate în care scopul principal îl constituie conservarea, protecția naturii și a valorilor culturale, aceste arii sunt importante pentru toate segmentele societății prin prisma potențialului deosebit de a deveni modele de dezvoltare armonioasă a societății umane, întrucât în aceste arii se promovează, mai mult decât în alte zone, managementul durabil al resurselor naturale și culturale.

❖ Aerul

Creșterea gradului de poluare atmosferică este principalul factor ce determină schimbări în echilibrul climatic atât la scară locală cât și globală. Analiza calității aerului presupune monitorizarea unui indice specific, reprezentând un sistem de codificare a concentrațiilor înregistrate pentru fiecare dintre următorii poluanți monitorizați:

1. dioxid de sulf (SO₂)
2. dioxid de azot (NO₂)
3. ozon (O₃)
4. monoxid de carbon (CO)
5. pulberi în suspensie (PM₁₀)

Indicatorii privind calitatea aerului sunt **determinați** pe baza datelor din sistemul de monitorizare a calității aerului și din inventarele de emisii și au ca scop evaluarea situațiilor concrete, comparativ cu țintele de calitate stabilite de reglementările în vigoare.

În Regiunea Sud-Est calitatea aerului este monitorizată atât prin intermediul analizelor efectuate cu ajutorul aparaturii din dotarea laboratorului de analize fizico- chimice din cadrul agențiilor județene pentru protecția mediului (rețeaua manuală), cât și prin intermediul rețelei automate de monitorizare a calității aerului, constituită din stații fixe de măsurare a concentrațiilor de poluanți în aerul înconjurător (rețeaua automată).

Rețeaua automată de monitorizare a calității aerului ambiental este formată din 22 de stații automate, care fac parte din Rețeaua Națională de Monitorizare a Calității Aerului, iar în cadrul rețelei manuale de monitorizare, constituită la nivelul fiecărui județ, se realizează



UNIUNEA EUROPEANĂ



Programul Operațional Capacitate Administrativă
Competența face diferența!



Instrumente Structurale
2014-2020 117

monitorizarea permanentă a următoarelor categorii de poluanți: pulberi în suspensie (PM10), pulberi sedimentabile și precipitații atmosferice.

Începând din anul 2008, supravegherea calității aerului în județul Constanța s-a realizat prin măsurători continue, prin intermediul rețelei automate de monitorizare, componentă a rețelei naționale de monitorizare.

Poluanții monitorizați sunt cei reglementați de legislația română prin Legea calității aerului nr. 104/2011 care are ca scop protejerea sănătății umane și a mediului față de efectele nocive ale poluării aerului și care impune valori limită pentru protecția sănătății umane și niveluri critice pentru protecția vegetației.

Rețeaua de monitorizare a calității aerului din județul Constanța este formată din 7 stații automate amplasate în zone reprezentative²⁹:

CT-1: B-dul 1 Decembrie 1918, Constanța

CT-2: Str. Mihai Viteazu, Constanța

CT-3: DC-86, Tabăra Victoria, Năvodari

CT-4: Str. Șoseaua Constanței, Mangalia

CT-5: Str. Prelungirea Liliacului, Constanța

CT-6: Str. Sănătății, Năvodari

CT-7: Str. Decebal, Medgidia

Comuna Corbu se află în aria de monitorizare a stației CT-3: DC-86 Tabăra Victoria, Năvodari, stație de tip fond subteran care măsoară calitatea aerului pe o arie reprezentativă între 25 și 150 Km, vizând influențe din zona industrială Năvodari și influențe provenite din trafic, poluanții monitorizați fiind SO₂, NO₂, NO_x, PM₁₀, Pb, CO, O₃, Ni, Cd, benzene toluen, o,m,p-xilen, etil benzene și parametrii meteorologici (direcția și viteza vântului, presiunea, temperatura, radiația solară, umiditatea relativă și precipitațiile).

Concentrațiile medii anuale obținute pentru amplasamentul CT-3: DC-86 Tabăra Victoria, Năvodari sunt:

SO₂ - 8.74 μg/m³

NO₂ - 16.88 μg/m³

CO - 0.14 mg/m³

O₃ - 50.6 μg/m³

Benzen - 1.63 μg/m³

Parametri Meteorologici 10 gravimetric - 17.45 μg/m³

Conform Raportului anual -2021 elaborat de Agenția pentru Protecția Mediului Constanța, pentru pulberi respirabile (PM₁₀), indicator determinat gravimetric (metoda de referință), la stația CT-3: DC-86 Tabăra Victoria, Năvodari pe parcursul anului 2021 s-au înregistrat 2 depășiri, una în luna februarie și una în luna septembrie.

Se precizează că Legea calității aerului nr. 104/2011 stabilește valoarea limită de 50 μg/m³, să nu fie depășită mai mult de 35 de ori într-un an calendaristic (într-un amplasament). Nu s-au înregistrat alte depășiri, la ceilalți indicatori monitorizați.

Pentru acuratețea măsurării calității aerului este bine pentru populația comunei Corbu ca UAT Corbu să achiziționeze și să monteze un aparat de măsurare a nivelului de noxe și agenți

²⁹ <http://apmct.anpm.ro/>



alergeni. Rezultatele măsurate să fie corelate cu rezultatele înregistrate de stațiile Agenției pentru Protecția Mediului Constanța.

❖ Apa

Ordinului 11 Constanța 46/2002- pentru aprobarea Normativului privind obiectivele de referință pentru clasificarea calității apelor de suprafață.

Conform acestuia limitele corespunzătoare sunt:

- Clasa I - apa ce se poate potabiliza pentru consum uman;
- Clasa a II-a de calitate „corespund valorilor țintă pentru protecția ecosistemelor acvatice - bună pentru piscicultură, uz industrial, agricol;
- Clasele III-IV, valorile limită „reflectă ponderea influenței antropice” în sensul că nu mai poate fi utilizată la irigații în agricultură, fiind depășite și condițiile maxime pentru îmbăiere; În plus, la clasa IV în respectiva apă nu mai există viață ci doar cel mult bacterii.

Principalele presiuni asupra calității apei sunt determinate de contaminarea cu apele uzate urbane care conțin, în special materii în suspensie, substanțe organice, nutrienți, dar și alți poluanți ca metale grele, detergenți, hidrocarburi petroliere, micropoluanți organici, etc. Îngrășămintele chimice utilizate în agricultură, pesticidele utilizate pentru combaterea dăunătorilor, dar și animalele domestice din bazinele/spațiile hidrografice analizate, construcții hidrotehnice cu barare transversală, lucrările de îndiguire.

Principala sursă de poluare a apelor o reprezintă contaminarea cu ape uzate (orășenești și industriale) deversate direct în emisari.

În concluzie, problemele legate de calitatea apelor de suprafață și a celor subterane sunt cauzate în general de:

- rata redusă a populației racordate la sistemele de colectare și epurare a apelor uzate;
- existența, în zonele neracordate la canalizare, a surselor punctiforme de contaminare care cresc riscul de eutrofizare a receptorilor naturali și riscul de îmbolnăvire al populației;
- eficiența de epurare scăzută a stațiilor de epurare existente; managementul necorespunzător al deșeurilor municipale și industriale; dezvoltării zonelor urbane și protecției insuficiente a resurselor de apă; utilizarea nerațională a îngrășămintelor chimice și a produselor de uz fitosanitar;
- exploatarea neautorizată a agregatelor minerale din albiile minore și majore ale râurilor, etc.

Cea mai importantă unitate hidrografică a județului Constanța este Marea Neagră, situată în partea estică a județului. Rețeaua Hidrografică este formată din cursuri de apă (Dunărea pe o lungime de 137 km), Valea Carasu, Valea Baciului și Casimcea cu râul Casimcea, Râul Agi Cabul, pârâul Nuntași, pârâul Corbu. O trăsătură distinctivă a județului este prezența lacurilor naturale și de lunca, lagune (Oltina, Istria, Sinoe, Corbu, Techirghiol, Tasaul, Nuntași, Siutghiol, Tatlageac, Mangalia), limane marine.

Rețeaua hidrografică s-a îmbogățit prin darea în exploatare a Canalului Dunăre - Marea Neagră pe o distanță de 64,2 km, Canalului Poarta Alba - Midia pe o distanță de 27,5 km și canalelor de irigație din Valea Carasu. Pe suprafața județului relieful de platformă este



UNIUNEA EUROPEANĂ



Programul Operațional Capacitate Administrativă
Competența face diferența!



Instrumente Structurale
2014-2020 119

fragmentate de numeroase vai cu orientări diferite. Dintre cele mai importante amintim: Casimcea, Saraturi, Nuntași, Topolog - Saraiu, Chichirgeaua.

❖ Solul

Solul este principalul suport al tuturor activităților socio-economice și constituie factorul de mediu expus cel mai ușor la poluare. Deversările de substanțe chimice periculoase, depozitățile de deșeuri de toate categoriile, tratamentele și fertilizările necorespunzătoare, făcute fără fundamentare agro-pedologică, agrotehnică, la care se adaugă degradările naturale ale calității solului (eroziune, alunecări, tasări, rupturi și prăbușiri) conferă imaginea completă a impactului produs de activitatea antropică asupra acestui factor de mediu.

Solul are multiple funcții economice și biologice deoarece determină producția agricolă și starea pădurilor, este sursă de materii prime dar și de biodiversitate, habitate, specii, condiționează învelișul vegetal, precum și calitatea apei, reglează scurgerea lichidă și solidă în bazinele hidrografice și acționează ca o geomembrană pentru diminuarea poluării aerului și a apei prin reținerea, reciclarea și neutralizarea poluanților, cum sunt substanțele chimice folosite în agricultură, deșeurile și reziduurile organice și alte substanțe chimice.

Toate activitățile în care se folosesc produse de protecția plantelor - îngrășăminte și produse fitosanitare - sunt reglementate de legislația națională și actele comunitare cu aplicare directă, deoarece pot fi periculoase pentru sănătatea omului și mediul înconjurător.

În județul Constanța solurile au o dispunere etajată sub forma de fâșii în direcția vest-est, pe fundalul cărora s-au format local soluri intrazonale. Cernoziomurile sunt soluri caracteristice pentru stepa dobrogeana ocupând cea mai mare parte din suprafața județului.

Solurile bălane sunt răspândite în vestul județului într-o fâșie îngustă între Rasova și Cernavoda și între Topalu și Gârliciu. Aceste soluri formate pe suprafețe orizontale sau cu pante foarte mici având altitudini de peste 100m (150-250m), pe loessuri, argile și aluviuni, unde stratul freatic se afla la adâncimi sub 20m.

Pe teritoriul județului Constanța se întâlnesc mai multe subtipuri de cernoziomuri: carbonatic, castaniu de pădure, ciocolatiu și cambrice.

Dintre solurile azonale putem aminti solonceacurile, solurile hidromorfe, solurile aluvio-colviale și rendzinele. Pe suprafețe foarte mici, insular, izolate mai pot fi întâlnite randzinele, rogosolurile, nisipurile și litisolurile.

Solurile delimitate pe teritoriul comunei Corbu au fost diagnosticate și clasificate conform sistemului român de clasificare a solurilor din 1980. Principalele tipuri de soluri din teritoriu fac parte din următoarele clase: molișori și soluri halomorfe. Sunt soluri tinere, moderat evaluate. Această clasă cuprinde următoarele tipuri de soluri: soluri bălane, cernoziomuri, rendzine. Solurile bălane (SB) sunt caracteristice stepei uscate. Reacția solului este slab alcalină, cu valori ale pH-ului cuprinse între 7,9 - 8,3.

Conținutul de humus este cuprins între 2,3 - 2,8 %, iar rezerva de humus pe adâncimea de 0 - 50 cm este mijlocie: 130 - 150 t/ha. Solurile sunt moderat aprovizionate cu fosfor mobil și potasiu mobil.

Conținutul de argilă coloidală este cuprins între 18-26%. Acest tip de sol este localizat în partea de est a teritoriului comunei Corbu, și este folosit, prin măsuri de ameliorare, la cultivarea unor cereale și plante tehnice.

Solurile bălane moderat sunt folosite ca pășuni. Cernoziomul ocupă cea mai mare parte

*Proiect cofinanțat din Fondul Social European prin
Programul Operațional Capacitate Administrativă 2014-2020
Competența face diferența!*





UNIUNEA EUROPEANĂ



Programul Operațional Capacitate Administrativă
Competența face diferență!



Instrumente Structurale
2014-2020 120

din suprafața comunei Corbu, fiind localizat în mobil și potasiu mobil. Textura este grosiera sau mijlocie, fiind nisip lutoasa sau lut nisipoasa și având conținuturi de argilă coloidală cuprinse între 8 - 22 %. Datorită faptului că învelișul de sol este puternic afectat de fenomene de degradare, calitatea productivă a terenurilor este foarte scăzută, ducând la folosirea lor sub formă de pășune. Solurile aluviale - se dezvoltă pe depozitele aluviale din lunca pârâului, până la vărsarea acestuia în lacul Corbu. Au un profil scurt cu un conținut ridicat de humus, 2 - 5 %, ceea ce explică fertilitatea naturală ridicată.

Sunt soluri recomandate culturilor de legume, sfeclă de zahăr, pomi fructiferi. În studiul privind inventarierea și delimitarea zonelor expuse la riscuri naturale în județul Constanța, Corbu se afla printre localitățile care nu prezintă riscuri naturale. Totuși, având în vedere existența în intravilan a văii pârâului Corbu și a altor fire de văi torențiale la Corbu și Luminița, precum și maluri de loess abrupte în toate cele trei localități, se impune luarea unor măsuri împotriva inundațiilor și a torențelor de apă.

Soluțiile de reducere a impactului asupra solului presupun în principal o utilizare durabilă a acestuia prin combinarea tehnologiilor și a activităților, astfel încât să se realizeze concomitent: bioproductivitatea, securitatea alimentară, protecția calității solului, viabilitatea economică și acceptabilitatea socială, prin respectarea următoarelor cerințe:

- practicarea culturilor în concordanță cu pretabilitatea solului și condițiile climatice: temperatură, precipitații etc.;
- practicarea rotației culturilor astfel încât să se cultive plante care favorizează obținerea unor producții ridicate ale culturilor viitoare și elimină unele probleme legate de boli, dăunători, buruieni, asigură surse alternative de azot în sol, reduce eroziunea solului, evită riscul poluării apelor, etc.;
- lucrarea solului pe curba de nivel, benzi înierbate, terasarea cu înființarea de perdele forestiere;
- combaterea bolilor și dăunătorilor mai ales prin tehnici biologice: combaterea biologică, bacterizarea plantelor, micorizarea rădăcinilor, etc.;
- derularea unor proiecte de combatere a alunecărilor de teren și a eroziunii solurilor;
- limitarea defrișărilor, a excavării bazei versanților;
- refacerea și modernizarea lucrărilor de irigații din arealele cu cerințe stringente, refacerea amenajărilor antierozionale și extinderea acestora, modernizarea lucrărilor de apărare
- îndiguire și desecări și extinderea acestora conform cerințelor, modernizarea lucrărilor de ameliorare a terenurilor sărăturate, a nisipurilor și a solurilor nisipoase;
- refacerea stării fizice a solurilor prin afânarea adâncă și combaterea crustei;
- corectarea reacției solului, refacerea rezervei de materie organică și refacerea rezervei de elemente nutritive (în special de fosfor și microelemente);
- prevenirea și reducerea poluării chimice a solurilor cu metale grele, sulf, fluor, reziduri petroliere, deșeuri, nămoluri, produse de uz fitosanitar etc.

❖ Zgomotul

În mediul rezidențial, zgomotul este de asemenea un factor poluant, efectele sale asupra sănătății populației incluzând hipoacuzia, stare de oboseală, iritabilitate. Rețeaua de drumuri ce străbate comuna reprezintă o sursă permanentă de poluare fonică, alături de zgomotele rezultate din activitatea industrială. Directiva 2002/49/EC privind evaluarea și gestionarea

*Proiect cofinanțat din Fondul Social European prin
Programul Operațional Capacitate Administrativă 2014-2020
Competența face diferență!*





UNIUNEA EUROPEANĂ



Programul Operațional Capacitate Administrativă
Competența face diferența!



Instrumente Structurale
2014-2020 121

zgomotului ambiental este transpusă în legislația românească prin HG 321/2005, care stabilește cadrul general pentru dezvoltarea măsurilor de reducere a zgomotului emis de principalele surse de zgomot: vehicule feroviare, rutiere (și infrastructura acestora), echipamentele destinate utilizării în exteriorul clădirilor și mașinile industriale mobile.

Rețeaua de drumuri reprezintă o sursă permanentă de poluare fonică, fiind principala sursă de poluare fonică la nivelul comunei Corbu

Măsurile pe care autoritățile le pot întreprinde în zonele cu nivel de zgomot ridicat sunt de exemplu: alegerea unor surse alternative mai silențioase, amenajarea teritoriului, planificarea traficului, măsuri tehnice la nivelul surselor de zgomot (dacă acestea sunt surse fixe).

Principalele avantaje ale realizării unei hărți de zgomot o reprezintă dezvoltarea de zone rezidențiale, identificarea zonelor cu trafic sporit și atragerea de fonduri nerambursabile pentru dezvoltarea unor sisteme alternative silențioase.

❖ Sistemul de gestionare a deșeurilor

Toate activitățile economico-productive și sociale sunt generatoare de produse secundare cu valoare economică foarte scăzută sau chiar inexistentă pe care le putem numi generic deșeuri.

Managementul deșeurilor cuprinde toate activitățile de colectare, transport, tratare, valorificare și eliminare a deșeurilor, inclusiv monitorizarea acestor operații. Responsabilitatea pentru activitățile de gestionare a deșeurilor revine generatorilor acestora în conformitate cu principiul „poluatorul plătește” sau după caz, producătorilor, în conformitate cu principiul „responsabilitatea producătorului”.

Din punct de vedere al protecției mediului, gestionarea acestora este o problemă acută la nivelul României, mai ales în contextul cererii crescânde pentru toate produsele alimentare și nealimentare.

Organizarea activităților de colectare, transport și eliminare a deșeurilor comunale este una dintre obligațiile administrațiilor publice locale.

În categoria deșeurilor biodegradabile din deșeurile locale sunt cuprinse:

- deșeuri biodegradabile rezultate în gospodării;
- deșeuri biodegradabile din unități de alimentație publică; deșeuri vegetale din parcuri;
- deșeuri vegetale din grădini ale populației, sere, solarii etc.; deșeuri biodegradabile din piețe agro-alimentare;
- componenta biodegradabilă din deșeurile stradale;
- nămol orășenesc de la epurarea apelor uzate menajere.

Cu toate că reprezintă un procent destul de mic din totalul deșeurilor menajere generate, deșeurile menajere periculoase prezintă probleme serioase pentru municipalități, inclusiv pentru administratorii localităților, angajați și locuitori. Cele mai multe ajung la gropile de gunoi sau în sistemul de canalizare.

Preluarea deșeurilor pe raza comunei Corbu se realizează de către Compartimentul de Salubritate aflat în subordinea UAT Corbu.

Compartimentul de Salubritate asigură colectarea selectivă a deșeurilor pe raza comunei, atât de la persoanele fizice cât și de la persoanele juridice. Deșeurile colectate sunt sortate, valorificate sau transportate la rampa de colectare la care comuna Corbu este arondată.

*Proiect cofinanțat din Fondul Social European prin
Programul Operațional Capacitate Administrativă 2014-2020
Competența face diferența!*



Din anul 2010 Comuna Corbu de o stație de sortare a deșeurilor și compost care permite colectarea selectivă a deșeurilor de la nivelul comunei și compost a deșeurilor pretabile a fi transformate.

Au fost realizate 30 de puncte de colectare dotate cu patru pubele pentru deșeuri din sticlă, plastic, hârtie și gunoi menajer, totodată au fost achiziționate pubele pentru a fi distribuite fiecărei gospodării. Au fost achiziționate și două autogunoiere care vor transporta deșeurile ce nu pot fi transformate în compost, la rampa de colectare de la Ovidiu.

Compartimentul de Salubritate colectează deșeurile selectiv în baza unui program dinainte stabilit pe care îl comunică cetățenilor prin anunțuri consecutive. Tot prin anunțuri cetățenii și agenții economici sunt informați atât cu privire la regulamentul de selectare și predare a deșeurilor, cât și cu privire la normele legale în vigoare care vizează producerea și depozitarea deșeurilor generate de activitățile gospodărești sau de activitățile economice.

2.3.2. Analiză SWOT

Puncte tari ale comunei Corbu în domeniul mediu	Puncte slabe:
<ul style="list-style-type: none"> ✓ Autorități locale deschise; ✓ Colectarea selectivă a deșeurilor prin intermediul Compartimentului de salubritate UAT Corbu; ✓ Rețeaua hidrografică este bine reprezentată; ✓ Existența unui operator regional de apă care asigură servicii de apă și canalizare ✓ Stație de colectare selectivă și compost 	<ul style="list-style-type: none"> ✓ Educație, cultura civică în probleme de mediu slab dezvoltate; ✓ Trafic de tranzit poluant; ✓ Poluare fonică ridicată de-a lungul arterelor principale cu circulație rutieră intensă din interiorul comunei; ✓ Comuna se află în vecinătatea unor agenți economici cu potențial mare de poluare. ✓ Utilizarea foselor septice
Oportunități:	Amenințări:
<ul style="list-style-type: none"> ✓ Existența resurselor nerambursabile din fondurile structurale; ✓ Integrarea în strategiile de dezvoltare ale județului în ceea ce privește problematica de mediu; ✓ Potențial mare de dezvoltare a sectorului serviciilor comunale ce vizează protecția mediului; ✓ Posibilitatea practicării agriculturii ecologice; ✓ Presiunile exercitate de UE vor conduce la susținerea măsurilor de protecție a mediului; ✓ Dezvoltarea pieței de reciclare a deșeurilor /materiei prime rezultate din procesarea deșeurilor; ✓ Receptivitatea populației la campaniile pentru promovarea colectării selective a deșeurilor; 	<ul style="list-style-type: none"> ✓ Resurse bugetare reduse față de nevoia de investiții în infrastructură, rețele de utilități (apă, canalizare, iluminat public); ✓ Spririn redus din partea altor autorități publice; ✓ Întârzieri în aplicarea legislației de mediu de către unii agenți economici; ✓ Creșterea numărului de autoturisme; ✓ Deteriorarea calității apei, în cazul în care evacuările de ape uzate și menajere vor continua să se facă necontrolat; ✓ Menținerea mentalității de indiferență față de protecția mediului, în special la nivelul populației vârstnice; ✓ Insuficiența preocupării agenților economici privind economia circulară; ✓ Posibilitatea apariției unor fenomene naturale imprevizibile.

<ul style="list-style-type: none"> ✓ Dezvoltarea unui sistem integrat de management al deșeurilor la nivelul comunei, care să include toate etapele unui sistem eficient, colectare selectivă la sursă, valorificarea deșeurilor refolosibile, transport, depozitare conformă cu normele în vigoare, etc. ✓ Îmbunătățirea legii mediului. ✓ Introducerea obligativității sistemelor EMAS (Sisteme de Management al Mediului). 	<ul style="list-style-type: none"> ✓ Pericolul degradării florei și faunei ca urmare a turismului necontrolat; ✓ Dezvoltarea economică poate genera probleme de contaminare a solurilor, de poluare a atmosferei sau a apelor, de poluare fonică și/sau vibrații; ✓ Risc de poluare a solului prin utilizarea necorespunzătoare a îngrășămintelor agricole, depozitarea necorespunzătoare a rezidurilor zootehnice, gospodărirea și depozitarea necorespunzătoare a deșeurilor menajere;
---	---

2.3.3. Obiective pentru domeniul „Mediu”

Obiectivul general al comunei Corbu, jud. Constanța în domeniul „Mediu” este Administrare responsabilă, sustenabilă și participativă a mediului natural și construit din comuna Corbu și promovarea activă a măsurilor de protecție a mediului.

Obiectivele specifice sunt:

- OS 2.1: Îmbunătățirea calității mediului în comuna;
- OS 2.2: Reducerea emisiilor de gaze cu efect de seră;
- OS 2.3: Îmbunătățirea sistemului de protecție a apelor;
- OS 2.4: Adaptarea la schimbările climatice și situații de risc;
- OS 2.5: Respectarea condițiilor de mediu în ariile protejate.

2.3.4. Fișe de proiecte

Fișa 9

Domeniu Mediu	Programul / proiectul propus Titlul: Monitorizarea și îmbunătățirea procesului de colectare a apelor uzate pe măsură ce se asigură accesul la canalizare
Cadrul general	În condițiile realizării canalizării, fosele septice, puțurile absorbante trebuie desființate deoarece sunt poluante.
Grup țintă	Agenți economici și populație
Obiective	OS 2.3: Îmbunătățirea sistemului de protecție a apelor;
Motivația proiectului	Extinderea sistemului de canalizare nu mai justifică existență foselor cu impact negativ asupra solului și pânzei freatice
Modul de implementare a proiectului	Extinderea sistemului de canalizare nu mai justifică existență acestor fose, cu impact negativ asupra solului și pânzei freatice.

Sursa de finanțare/posibile surse de finanțare	Resurse ale populației și agenților economici
Instituția care răspunde de realizarea proiectului	UAT Corbu Agenția Județeană de Mediu; Organisme asociative ale agenților economici Cetățeni
Termen de realizare	2030
Indicatori	Eficientizarea sistemului de protecție a apelor de suprafață. 2026 control 100% asupra apelor industriale uzate 2027 - 80% din fosele septice desființate.

Fișa 10

Domeniu Mediu	Programul / proiectul propus Titlul: Susținerea adoptării de tehnologii nepoluante de către agenții economici
Cadrul general	În condițiile realizării canalizării, fosele septice, puțurile absorbante trebuie desființate deoarece sunt poluante.
Grup țintă	Agenți economici și populație
Obiective	OS 2.2: Reducerea emisiilor de gaze cu efect de seră
Motivația proiectului	Modernizarea și adoptarea unor tehnologii nepoluante, la agenții economici susceptibili de emisii de noxe atmosferice o măsură ce poate conduce la îmbunătățirea calității aerului
Modul de implementare a proiectului	Promovarea și susținerea adoptării de tehnologii nepoluante; Monitorizarea modului în care sunt reduse efectele poluante ale activității economice și a modului în care agenții economici își respectă angajamentele asumate.
Sursa de finanțare/posibile surse de finanțare	Resurse ale agenților economici
Instituția care răspunde de realizarea proiectului	UAT Corbu Agenția Județeană de Mediu; Organisme asociative ale agenților economici
Termen de realizare	2026
Indicatori	Toți agenții economici de pe teritoriul comunei adoptă tehnologii nepoluante, conforme standardelor europene

Fișa 11

Domeniu Mediu	Programul / proiectul propus Titlul: Măsurarea nivelului de noxe și agenți alergeni
Cadrul general	Există riscul de poluare a aerului generată de activitățile industriale și traficul auto.
Grup țintă	Populația și agenții economici
Obiective	OS 2.2: Reducerea emisiilor de gaze cu efect de seră
Motivația proiectului	Nevoia de a măsura nivelul de noxe și agenți alergeni din aer în vederea prevenirii populației
Modul de implementare a proiectului	Achiziționarea și montarea unui aparat de măsurare a nivelului de noxe și agenți alergeni.
Sursa de finanțare/posibile surse de finanțare	Bugetul local
Instituția care răspunde de realizarea proiectului	UAT Corbu
Termen de realizare	2030
Indicatori	Nivel de noxe și agenți alergeni măsurat

Fișa 12

Domeniu Mediu	Programul / proiectul propus Titlul: Extinderea continuă a spațiilor verzi, plantarea de arbori și arbuști
Cadrul general	Orice suprafață trebuie utilizată pentru a extinde spațiul verde -terenuri neutilizate, scuaruri, spații dintre clădiri, terase etc.
Grup țintă	Populația comunei
Obiective	OS 2.2: Reducerea emisiilor de gaze cu efect de seră
Motivația proiectului	Există multe surse cu potențial de poluare astfel că sunt necesare măsuri de diminuare a acesteia.
Modul de implementare a proiectului	Identificarea spațiilor, achiziționarea de arbori, arbuști plante, plantare.
Sursa de finanțare/posibile surse de finanțare	Fonduri UE Buget de stat Bugetul local Programe naționale

*Proiect cofinanțat din Fondul Social European prin
Programul Operațional Capacitate Administrativă 2014-2020
Competența face diferență!*



	fonduri private și sponsorizări
Instituția care răspunde de realizarea proiectului	UAT Corbu, ONG-uri locale, voluntari
Termen de realizare	2026
Indicatori	Creșterea cu cel puțin 200 mp/an a spațiilor verzi.

Fișa 13

Domeniu Mediu	Programul / proiectul propus Titlul: Stații de încărcare pentru autovehicule electrice.
Cadrul general	Sunt necesare tehnologii noi care să contribuie la creșterea calității aerului;
Grup țintă	Populația și agenții economici
Obiective	OS 2.2: Reducerea emisiilor de gaze cu efect de seră.
Motivația proiectului	Nevoia de a încuraja utilizarea autovehiculelor electrice la nivelul comunei;
Modul de implementare a proiectului	Montarea a 3 stații de încărcare a autovehiculelor electrice pe teritoriul comunei.
Sursa de finanțare/posibile surse de finanțare	Bugetul local, POR, PNRR
Instituția care răspunde de realizarea proiectului	UAT Corbu
Termen de realizare	2026.
Indicatori	2026 - 3 stații de încărcare funcționale.

Fișa 14

Domeniu Mediu	Programul / proiectul propus Titlul: Câmp cu panouri fotovoltaice pentru asigurarea iluminatului public și a instituțiilor publice
Cadrul general	Cheltuielile anuale alocate iluminatului public și consumului de energie electrică în instituțiile publice sunt destul de consistente iar energia consumată afectează mediul
Grup țintă	-Populația

Obiective	OS 2.2: Reducerea emisiilor de gaze cu efect de seră.
Motivația proiectului	Nevoia de a scădea cheltuielile publice și de a asigura un iluminat public și energie electrică pentru instituțiile publice în mod ecologic
Modul de implementare a proiectului	Realizarea proiectului tehnic al parcului fotovoltaic.
Sursa de finanțare/posibile surse de finanțare	Bugetul local, POR, PNRR
Instituția care răspunde de realizarea proiectului	UAT Corbu
Termen de realizare	2030.
Indicatori	Energie verde - procentul de scădere a costurilor cu iluminatul public și a energiei electrice pentru instituțiile publice raportat la anul de referință 2022

Fișa 15

Domeniu Mediu	Programul / proiectul propus
Cadrul general	Titlul: Îmbunătățirea capacității de reacție a populației în situații de urgență Adaptarea populației la schimbările climatice și situații de risc prin îmbunătățirea capacității de reacție în situațiile de urgență
Grup țintă	Populația
Obiective	OS 2.4: Adaptarea la schimbările climatice și situații de risc
Motivația proiectului	Necesitatea pregătirii populației care să sprijine autoritățile competente în furnizarea unui răspuns rapid la situațiile de urgență.
Modul de implementare a proiectului	Realizarea unor sesiuni de informare pentru cetățeni care să îmbunătățească reacția și modul de răspuns în situații de urgență
Sursa de finanțare/posibile surse de finanțare	Buget local Buget de stat Fonduri nerambursabile
Instituția care răspunde de realizarea proiectului	UAT Corbu, IJSU
Termen de realizare	2025.
Indicatori	Numărul de sesiuni de instruire organizate / an Număr de participanți la sesiunile de informare/an

*Proiect cofinanțat din Fondul Social European prin
Programul Operațional Capacitate Administrativă 2014-2020
Competența face diferență!*



Fișa 16

Domeniu Mediu	Programul / proiectul propus Titlul: Consolidarea capacității de reacție în situații de urgență
Cadrul general	Adaptarea la schimbările climatice și situațiile de risc este posibilă prin îmbunătățirea capacității de reacție în situații de urgență.
Grup țintă	Comunitatea și autoritățile locale
Obiective	OS 2.4: Adaptarea la schimbările climatice și situații de risc
Motivația proiectului	Este necesară consolidarea infrastructurii care sprijină autoritățile competente în furnizarea unui răspuns rapid la situațiile de urgență.
Modul de implementare a proiectului	Realizarea de investiții pentru modernizarea și reabilitarea infrastructurii de protecție civilă.
Sursa de finanțare/posibile surse de finanțare	Buget local Buget de stat Fonduri nerambursabile
Instituția care răspunde de realizarea proiectului	UAT Corbu, IJSU
Termen de realizare	2026.
Indicatori	Număr de locații reabilitate Capacitate număr

Fișa 17

Domeniu Mediu	Programul / proiectul propus Titlul: Creșterea capacități de monitorizare și respectare a normelor de mediu în ariile protejate
Cadrul general	Măsurile promovate sau chiar impuse în ariile protejate pot afecta într-un fel sau altul comunitățile din interiorul lor sau din imediata lor apropiere și pot influența modul de dezvoltare economică prin aplicarea unui management care are la bază principiile de conservare a naturii, uneori stabilindu-se anumite restricții cu privire la activitățile ce pot afecta în mod semnificativ valorile naturale și culturale.
Grup țintă	Comunitatea, autoritățile locale, agenții economici, ONG-uri, grupuri interesate.

Obiective	OS 2.5: Respectarea condițiilor de mediu în ariile protejate.
Motivația proiectului	Este necesară armonizarea intereselor tuturor stakeholderilor asigurându-se totodată condițiile menținerii unui echilibru între conservarea mediului, pe de o parte și satisfacerea cerințelor comunității locale pe de altă parte.
Modul de implementare a proiectului	Înființarea unui grup de lucru (administrația publică locală, comunitatea locală, mediu economic/afaceri societăți de turism, juriști, agenții și specialiști de mediu, ONG-uri, turiști) care să analizeze situația, și să elaboreze un plan de management și de măsuri care să echilibreze condițiile de respectarea a normelor de mediu în ariile protejate cu nevoia de creștere economică a comunei, asigurând pentru viitor premisele unei dezvoltări durabile.
Sursa de finanțare/posibile surse de finanțare	Buget local Agenți economici
Instituția care răspunde de realizarea proiectului	UAT Corbu, Rezervația Biosferei Deltei Dunării, Agenți economici, Agenții de mediu, ONG-uri Asociații de turism.
Termen de realizare	2025.
Indicatori	Grup de lucru înființat, plan de management realizat.

2.4. Dezvoltare socială

2.4.1. Prezentare generală

❖ Ocupare

La nivelul anului 2020, în comuna Corbu erau 369 **salariați** conform datelor furnizate de către INS. Raportat la numărul total de **angajați** la nivelul județului Constanța (175.702 de **salariați**), numărul de **salariați** existent la nivelul Comunei Corbu, reprezenta 0,21 % din totalul existent la nivelul județului. Comparativ cu anul 2011 (0.018% din totalul **salariaților** din Jud. Constanța), în anul 2020 observăm o creștere la 0,20 % din totalul de **angajați** din județul Constanța.

Salariați	2011	2018
Comuna Corbu	296	369

Tabel nr. 25 **Număr salariați**

Sursa: <http://statistici.insse.ro:8077/tempo-online/#/pages/tables/insse-table>

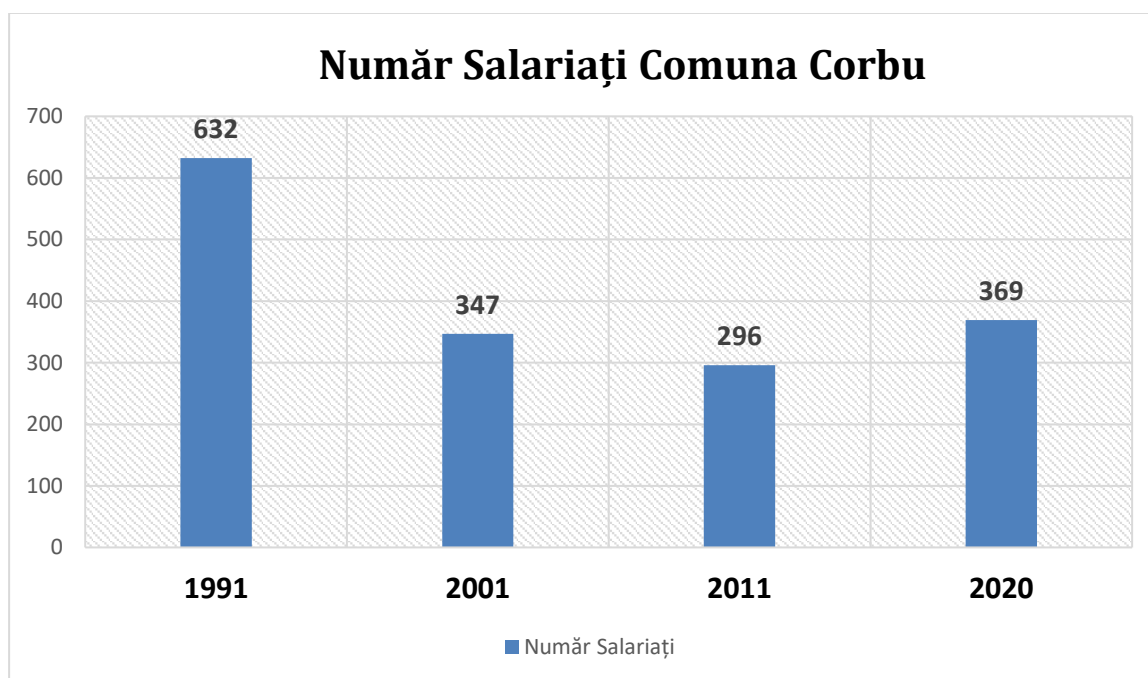


Figura nr. 72 **Număr salariați comuna Corbu**

Sursa: <http://statistici.insse.ro:8077/tempo-online/#/pages/tables/insse-table>

❖ Siguranța publică

Biroul de Poliție Locală din comuna Corbu a fost înființat prin Hotărârea Consiliului Local nr. 53/29.04.2022, este organizat și funcționează în baza prevederilor Legii 155/2010 a poliției locale, cu modificările și completările ulterioare a Legii 188/1999, cu modificările și completările ulterioare privind Statutul Funcționarilor Publici și a HG nr. 1332/2010, în scopul exercitării atribuțiilor privind apărarea drepturilor și libertăților fundamentale ale persoanei, a proprietății private și publice, prevenirea și descoperirea infracțiunilor.

Poliția Locală din comuna Corbu își desfășoară activitatea în următoarele domenii : ordinea și liniștea publică, precum și paza bunurilor; circulația pe drumurile publice; disciplina în construcții și afișajul stradal; protecția mediului; activitatea comercială; evidența persoanelor, precum și alte domenii stabilite prin lege.

❖ Asistență socială

Biroul de Asistența Socială realizează, la nivelul primăriei, măsurile de protecție socială în domeniul protecției copilului, familiei, persoanelor singure, persoanelor vârstnice, persoanelor cu handicap, precum și oricărui alte persoane aflate în nevoie. Pentru realizarea atribuțiilor prevăzute de lege, Biroul de Asistența Socială îndeplinește, în principal, următoarele funcții:

- de coordonare a activităților de asistență socială și protecție a copilului;
- de administrare a fondurilor pe care le are la dispoziție;

Proiect cofinanțat din Fondul Social European prin
Programul Operațional Capacitate Administrativă 2014-2020
Competența face diferența!



- de colaborare cu serviciile publice deconcentrate ale ministerelor și instituțiilor care au **responsabilități** în domeniul asistenței sociale, cu serviciile publice locale de asistență socială, precum și cu **reprezentanții societății** civile care **desfășoară activități** în domeniu;
- de **execuție**, prin asigurarea mijloacelor umane, materiale și financiare, necesare pentru implementarea strategiilor cu privire la **acțiunile anti sărăcie**, prevenirea și combaterea **marginalizării** sociale, precum și pentru **soluționarea** urgențelor sociale individuale și colective;
- de reprezentare a Consiliului Local pe plan intern și extern în domeniul asistenței sociale și **protecției** copilului.
- **elaborează** strategia de **asistență socială**, planul de asistență socială pentru prevenirea și combaterea **marginalizării** sociale, precum și **acțiunile anti sărăcie**, pe care le supune spre aprobare Consiliului Local;

UAT Corbu are elaborată o strategie de dezvoltare a serviciilor sociale 2019 - 2024, implementarea obiectivelor acestei strategii vizează asigurarea tuturor condițiilor de furnizare a unor servicii sociale de calitate, care să conducă la îmbunătățirea calității vieții familiilor și persoanelor sărace, fără nici un venit sau cu venituri foarte mici, persoanelor cu dizabilități, a șomerilor, a pensionarilor, precum și a altor categorii de persoane defavorizate din comuna Corbu.

Conform fișei de date a localității la nivelul anului 2021 în comuna Corbu existau 1825 de pensionari, 25 șomeri, 60 persoane fără venituri, 152 de persoane cu dizabilități, handicap sau nevoi speciale și 10 copii cu cerințe școlare speciale. Numărul de persoane care beneficiază de asistență socială acordată de primărie este de 848 de persoane.

❖ Sănătate

Conform fișei de date a localității, în comuna Corbu se află două dispensare în comună funcționează 6 unități medico-sanitare: 1 centru de **sănătate**, 3 cabinete medicale individuale ale medicilor de familie și 2 cabinete stomatologice. În comună își desfășoară activitatea 5 medici. Comuna Corbu beneficiază de serviciile a 3 farmacii.

Accesul la serviciile medicale adecvate este însă limitat pentru o anumită parte a populației, cu precădere persoane provenite din gospodării sărace și familii vulnerabile, cu acces redus la asigurările de sănătate și cu un nivel scăzut de educație și informare.

Lipsa mijloacelor de subsistență și a unui venit decent, imposibilitatea asigurării unei alimentații corespunzătoare, condițiile de locuire cu acces limitat la utilități și fără posibilitatea de a dispune de o igienă elementară, afectează grav calitatea vieții și se reflectă în starea de sănătate precară a persoanelor.

În comuna Corbu există familii și persoane aflate în zona de risc în ceea ce privește exclusiunea socială. Sunt familii fără venituri stabile și fără asigurări de sănătate. La aceste cazuri se impune intervenția integrată a serviciilor de asistență socială și medicală, care să

evalueze și să furnizeze programe adaptate la nevoile sociale și medicale identificate și prin intermediul cărora să crească gradul de incluziune socială la grupurile marginalizate.

❖ Locuire

Conform Institutului Național de Statistică, suprafața locuibilă existentă la sfârșitul anului 2021 în comuna Corbu era de 123934 mp.

Conform fișei de date a localității pe raza comunei Corbu există 2800 de gospodării/locuințe, iar 16 dintre acestea sunt în proprietate publică. 2500 de locuințe sunt conectate la internet. În ultimii 4 ani pe raza comunei Corbu s-au construit 12 locuințe din fonduri publice.

În comuna Corbu sunt 20 de gospodării/locuințe, părăsite, nelocuite sau abandonate.

2.4.2. Analiză SWOT

Puncte tari ale comunei Corbu:	Puncte slabe:
<ul style="list-style-type: none">✓ Autorități locale deschise;✓ Rata somajului scăzută;✓ Existența serviciilor de asistență socială;✓ Strategie de dezvoltare a serviciilor sociale 2019 -2024;✓ Infrastructură de sănătate bine structurată, și cu potențial de dezvoltare și modernizare; Centru petru tineret✓ Centru de sănătate.	<ul style="list-style-type: none">✓ Forță de muncă slab calificată;✓ Migrarea populației tinere catre alte locații mai atractive din punct de vedere financiar;✓ Investiții private limitate în domeniul asistenței medicale.✓ Nivel ridicat de sărăcie și risc de excluziune socială;✓ Fond de locuințe scăzut;✓ Participarea civică redusă în rezolvarea cazurilor sociale;
Oportunități:	Amenințări:
<ul style="list-style-type: none">✓ Integrarea în Uniunea Europeană care a determinat creșterea gradului de decentralizare, inițierea autonomiei locale și creșterea rolului pe care comuna îl are în dezvoltarea socială;✓ Descurajarea pensionării anticipate și încurajarea muncii în regim de lucru parțial;✓ Posibilitatea de creare a noi locuri de muncă prin facilitarea accesului la finanțare a microîntreprinderilor;✓ Stimularea revenirii în țară a persoanelor plecate să muncească în străinătate;✓ Existența resurselor nerambursabile din fondurile structurale;✓ Integrarea în strategiile de dezvoltare ale județului;✓ Dezvoltarea unor relații de parteneriat în vederea dezvoltării infrastructurii de asistență socială;	<ul style="list-style-type: none">✓ Exodul forței de muncă;✓ Scăderea capacității economiei de a crea oportunități de muncă;✓ Lipsa de structurare a învățământului secundar și universitar față de cerințele pieței muncii determină creșterea numărului de șomeri în rândul populației calificate;✓ Sprijin redus din partea altor autorități publice;✓ Resurse bugetare limitate pentru domeniul asistenței sociale;✓ Îmbătrânire demografică avansată având în vedere procentul mic al populației tinere;✓ Existența unor forme de migrație sezonieră a forței de muncă în afara țării✓ Intensificarea tendinței migratorii;✓ Polarizarea forței de muncă în municipiul reședință de județ.

- ✓ Atragerea de investiții private în domeniul sanitar;
- ✓ Valorificarea potențialului uman,

2.4.3. Obiective pentru domeniul „Dezvoltare Socială”

Obiectivul general al comunei Corbu, jud. Constanța în domeniul „Dezvoltare Socială” este **Creșterea calității vieții și a stării de sănătate a populației.**

Obiectivele specifice sunt:

- OS 3.1: Facilitarea accesului la locuri de muncă;
- OS 3.2: Construirea de obiective sociale privind satisfacerea nevoilor sociale și materiale pentru populația defavorizată a comunei Corbu;
- OS 3.3: Creșterea stării de sănătate a populației;
- OS 3.4: Asigurarea unor prestații adecvate de asistență socială;
- OS 3.5: Sporirea nivelului de siguranță în comună.

2.4.4. Fișe de proiect

Fișa 18

Domeniu Dezvoltare socială	Programul / proiectul propus Titlul: Organizarea bursă a locurilor de muncă
Cadrul general	Există o lipsă de comunicare între agenți economici locali/zonali și populație în ceea ce privește locurile de muncă disponibile .
Grup țintă	Populația și agenții economici.
Obiective	OS 3.1: Facilitarea accesului la locuri de muncă;
Motivația proiectului	Nevoia de a facilita accesul populației comunei la locurile de muncă din zonă
Modul de implementare a proiectului	Organizarea o dată pe an a unei burse a locurilor de munca din zonă .
Sursa de finanțare/posibile surse de finanțare	UAT Corbu Agenții economici
Instituția care răspunde de realizarea proiectului	UAT Corbu Mediul de afaceri zonal AJOFM Constanța
Termen de realizare	2025.
Indicatori	2025 - 3 burse organizate, creșterea cu 10% a numărului de locuri de muncă

Fișa 19

Domeniu Dezvoltare socială	Programul / proiectul propus Titlul: Extinderea sistemului de monitorizare video a drumurilor din comună
Cadrul general	Un sistem de monitorizare video bine conceput , care acoperă o suprafață importantă a comunei, poate conduce la utilizarea adecvată a drumurilor comunale, la creșterea siguranței de utilizare precum și la reducerea faptelor antisociale.
Grup țintă	Populația comunei.
Obiective	OS 3.5: Sporirea nivelului de siguranță în comună
Motivația proiectului	Este necesară asigurarea infrastructurii care să permită creșterea nivelului de siguranță în comună
Modul de implementare a proiectului	Extinderea / Realizarea unui sistem de monitorizare video de tip CCTV
Sursa de finanțare/posibile surse de finanțare	Fonduri europene Buget de stat Buget Local
Instituția care răspunde de realizarea proiectului	UAT Corbu
Termen de realizare	2025.
Indicatori	Sistem video de supraveghere a drumurilor din comună realizat

Fișa 20

Domeniu Dezvoltare socială	Programul / proiectul propus Titlul: Înființare/reabilitare și dotare cabinete medicale școlare și cabinet psihologic școlar
Cadrul general	Sănătatea, prevenția și educați medicală reprezintă un factor foarte important pentru societate și pentru comunitățile locale civilizate.
Grup țintă	Preșcolarii și școlarii comunei.
Obiective	OS 3.3: Creșterea stării de sănătate a populației;
Motivația proiectului	Sănătatea copiilor din comună este o prioritate, monitorizarea medicală și educația din punct de vedere al sănătății are un rol principal pentru prevenția îmbolnăvirilor și reprezintă o necesitate.

Modul de implementare a proiectului	Înființare și dotare cabinete medicale școlare și cabinet psihologic /susținerea activității acestora.
Sursa de finanțare/posibile surse de finanțare	Buget Local Buget de stat Fonduri europene
Instituția care răspunde de realizarea proiectului	UAT Corbu
Termen de realizare	2025.
Indicatori	Scăderea numărului de îmbolnăviri la copii, populație educată din punct de vedere al sănătății și al igienei personale.

Fișa 21

Domeniu Dezvoltare socială	Programul / proiectul propus Titlul: Dotare și echipare cabinetelor din centrul medical și din dispensare.
Cadrul general	Dotarea infrastructurii medicale cu echipamente moderne și medicamente de ultimă generație reprezintă asigurarea unui act medical eficient și acordat la cele mai înalte standarde.
Grup țintă	Populația comunei.
Obiective	OS 3.3: Creșterea stării de sănătate a populației;
Motivația proiectului	Este necesară înlocuirea echipamentelor medicale vechi cu echipamente moderne, cu instrumentar și medicamente suficiente care să permită creșterea performanței actului medical
Modul de implementare a proiectului	Achiziționarea de echipamente moderne, de instrumentar și medicamente suficiente pentru cabinetele medicale din centrul medical și din dispensare.
Sursa de finanțare/posibile surse de finanțare	Buget Local Buget de stat Fonduri europene
Instituția care răspunde de realizarea proiectului	UAT Corbu
Termen de realizare	2025.
Indicatori	Creșterea numărului de pacienți tratați Scăderea numărului de bolnavi cronici Scăderea ratei de mortalitate

Fișa 22

Domeniu Dezvoltare socială	Programul / proiectul propus Titlul: Centru de zi pentru copiii proveniți din familii vulnerabile.
Cadrul general	În orice comunitate există familii defavorizate și copii care provin din rândul acestora care au nevoie de forme de protecție adecvate.
Grup țintă	Populația defavorizată a comunei.
Obiective	OS 3.2: Construirea de obiective sociale privind satisfacerea nevoilor sociale și materiale pentru populația defavorizată a comunei Corbu; OS 3.4: Asigurarea unor prestații adecvate de asistență socială.
Motivația proiectului	Inexistența unui spațiu adecvat pentru copiii defavorizați
Modul de implementare a proiectului	Prin proiect se urmărește crearea și amenajarea unui centru pentru copiii defavorizați în cadrul căruia să fie oferite servicii sociale care să susțină menținerea copiilor în familia naturală, să stopeze abandonul școlar și să faciliteze incluziunea socială.
Sursa de finanțare/posibile surse de finanțare	Buget Local Buget de stat Fonduri europene
Instituția care răspunde de realizarea proiectului	UAT Corbu
Termen de realizare	2026.
Indicatori	Centru comunitar pentru copii proveniți din familii defavorizate - funcțional.

Fișa 23

Domeniu Dezvoltare socială	Programul / proiectul propus Titlul: Centrul social comuna Corbu
Cadrul general	Dotarea infrastructurii de servicii sociale fără component rezidențială.
Grup țintă	Populația defavorizată a comunei.
Obiective	OS 3.2: Construirea de obiective sociale privind satisfacerea nevoilor sociale și materiale pentru populația defavorizată a comunei Corbu; OS 3.4: Asigurarea unor prestații adecvate de asistență socială.

*Proiect cofinanțat din Fondul Social European prin
Programul Operațional Capacitate Administrativă 2014-2020
Competența face diferența!*



Motivația proiectului	Existența unui spațiu fără componentă rezidențială, reabilitat, extins, bine dotat, adecvat pentru persoanele provenite din familiile defavorizate.
Modul de implementare a proiectului	Prin proiect se urmărește amenajarea unui spațiu/centru social pentru persoanele provenite din familiile defavorizate în cadrul căruia să fie oferite servicii sociale care să faciliteze incluziunea socială.
Sursa de finanțare/posibile surse de finanțare	Fonduri europene (ITI) Buget de stat Buget Local
Instituția care răspunde de realizarea proiectului	UAT Corbu
Termen de realizare	2026.
Indicatori	Centru de servicii sociale fără component rezidențială care să asigure prestații adecvate de asistență socială și să faciliteze incluziunea socială.

Fișa 24

Domeniu Dezvoltare socială	Programul / proiectul propus Titlul: Centru medical comuna Corbu
Cadrul general	Reabilitarea, extinderea și modernizarea spațiilor destinate activităților medicale reprezintă asigurarea unor servicii de sănătate corespunzătoare, eficiente și acordate la cele mai înalte standarde de calitate.
Grup țintă	Populația comunei.
Obiective	OS 3.3: Creșterea stării de sănătate a populației;
Motivația proiectului	Existența unor spații bine întreținute, curate adecvate pentru prestații medicale .
Modul de implementare a proiectului	Prin proiect se urmărește reabilitarea, modernizarea și extinderea centrului medical din comună .
Sursa de finanțare/posibile surse de finanțare	Fonduri europene (ITI) Buget de stat Buget Local
Instituția care răspunde de realizarea proiectului	UAT Corbu

*Proiect cofinanțat din Fondul Social European prin
Programul Operațional Capacitate Administrativă 2014-2020
Competența face diferența!*



Termen de realizare	2025.
Indicatori	Existența unui centru de servicii medicale care să asigure prestații adecvate de asistență medicală și să faciliteze creșterea nivelului de sănătate a populației comunei.

Fișa 25

Domeniu Dezvoltare socială	Programul / proiectul propus Titlul: Programe de consiliere parentală
Cadrul general	Consilierea și educarea părinților proveniți din mediul populației defavorizate din comună crește gradul de incluziune socială.
Grup țintă	Populația comunei.
Obiective	OS 3.4: Asigurarea unor prestații adecvate de asistență socială.
Motivația proiectului	Nevoia de programe sociale care să promoveze informarea în domeniul sănătății, a educației școlare și sociale precum și prevenirea cazurilor de violență în familie.
Modul de implementare a proiectului	Prin proiect se urmărește creșterea nivelului de educație al părinților proveniți din mediul populației defavorizate și creșterea gradului de incluziune socială la grupurile marginalizate.
Sursa de finanțare/posibile surse de finanțare	Fonduri nerambursabile Fonduri guvernamentale Buget local Fonduri Organizații neguvernamentale
Instituția care răspunde de realizarea proiectului	UAT Corbu ONG
Termen de realizare	2024.
Indicatori	Nr. de persoane informate Reducerea situațiilor de risc social și de violență în familie

Fișa 26

Domeniu Dezvoltare socială	Programul / proiectul propus Titlu: Programe de consiliere copii și adolescenți
Cadrul general	Consilierea și educarea copiilor și adolescenților crește gradul de dezvoltare psiho-emoțională și adaptare socială.
Grup țintă	Copiii și adolescenții din comună.
Obiective	OS 3.4: Asigurarea unor prestații adecvate de asistență socială.
Motivația proiectului	Nevoia de programe educaționale și sociale care să promoveze informarea în domeniul sănătății, educației școlare și sociale precum și prevenirea cazurilor de violență în familie.
Modul de implementare a proiectului	Prin proiect se urmărește creșterea nivelului de adaptare socială, reducerea situațiilor de bullying în școli, copii și adolescenți orientați educațional, vocational și profesional.
Sursa de finanțare/posibile surse de finanțare	Fonduri nerambursabile Fonduri guvernamentale Buget local Fonduri Organizații neguvernamentale
Instituția care răspunde de realizarea proiectului	UAT Corbu ONG
Termen de realizare	2024.
Indicatori	Nr. de copii și adolescenți informați

2.5. Amenajarea teritoriului

2.5.1. Prezentare generală

Suprafața totală de teren la nivelul comunei Corbu este de 15403 ha, acestea fiind împărțite după cum urmează:

<i>Suprafața</i>	<i>Hectare</i>
Suprafața totală, din care (ha):	15403
Intravilan (ha)	1650

*Proiect cofinanțat din Fondul Social European prin
Programul Operațional Capacitate Administrativă 2014-2020
Competența face diferența!*



Extravilan (ha)	13753
Suprafața agricolă (ha), respectiv: arabil, pășuni, fânețe, vii și livezi,	12446
Păduri și alte terenuri cu vegetație forestieră (ha)	210
Terenuri cu ape (ha)	1097
Lacuri	3

Tabel nr. 26 **Suprafața totală de teren la nivelul comunei Corbu (2021)**

Sursa: **Fișa de date a localității**

Numărul locuințelor convenționale conform datelor din 2021, comuna Corbu se prezintă astfel:

Tip locuință	Forme de proprietate	Unitatea de măsură	Număr
Locuințe existente la sfârșitul anului	Proprietate publică și privată (total)	Număr	2800
Locuințe existente la sfârșitul anului, pe forme de proprietate	Proprietate publică	Număr	16
Locuințe existente la sfârșitul anului, pe forme de proprietate	Proprietate privată	Număr	2784
Suprafața locuibilă existentă la sfârșitul anului	Proprietate publică și privată (total)	Metri pătrați arie desfășurată	123934

Tabel nr. 27 **Fondul de locuințe**

Sursa: **Fișa de date a localității**

❖ Alimentarea cu apă potabilă și canalizarea

Alimentarea cu apă a clienților din comuna Corbu se realizează de către SC RAJA SA Constanța (<https://rajac.ro/>).

Alimentarea cu apă a clienților din județul Constanța se realizează, în cele mai multe situații, din foraje de adâncime, executate în diferite perioade de timp, în funcție de dezvoltarea

**Proiect cofinanțat din Fondul Social European prin
Programul Operațional Capacitate Administrativă 2014-2020
Competența face diferență!**





UNIUNEA EUROPEANĂ



Programul Operațional Capacitate Administrativă
Competența face diferența!



Instrumente Structurale
2014-2020 141

socio-economică a zonei. Calitatea apei extrase din foraje corespunde standardelor Legii apei potabile nr. 458/2002 și normelor CE 98/83 din 1998 privind indicatorii de calitate pentru apa destinată consumului uman.

Apa furnizată de Compania **RAJA SA Constanța** este monitorizată zilnic din punct de vedere al calității, bazându-se pe analize de laborator ce urmăresc nivelul concentrațiilor parametrilor chimici, indicatori microbiologici importanți pentru definirea apei potabile. Monitorizarea se face după un program dinainte stabilit.

Analizele sunt efectuate conform Programelor de monitorizare a calității apei potabile avizate de DSP **Constanța**, întocmite în conformitate cu legislația în vigoare.

Conform Fișei de date a **localității (INS), la nivelul anului 2021, Lungimea totală a rețelei simple de distribuție a apei potabile din comună** era de 46,1 Km. Capacitatea instalațiilor de producere a apei potabile era de 1215 metri cubi pe zi. Dintr-un total de 185 mii de metri cubi de apă potabilă distribuită consumatorilor, 157 mii de metri cubi a fost destinată uzului casnic.

La nivelul anului 2021, **lungimea totală simplă a conductelor de canalizare din Comuna Corbu** era de 11,7 km.

❖ Alimentarea gaze naturale

Alimentarea cu gaze naturale la nivelul județului Constanța se realizează prin S.C. "DISTRIGAZ SUD REȚELE" S.R.L., operator economic care își desfășoară activitatea în domeniul distribuției gazelor naturale, având ca principal obiect de activitate distribuția combustibililor gazoși prin conducte. Prin activitatea de distribuție, Distrigaz Sud Rețele asigură funcționarea în condiții de siguranță și la parametri tehnici proiectați a tuturor elementelor componente ale sistemului de distribuție a gazelor naturale și a instalațiilor de utilizare, conform cu reglementările în vigoare, normele tehnice și clauzele contractuale.

Lungimea totală a rețelei de distribuție a gazelor naturale în Regiune și județ a cunoscut același trend crescător ca și al localităților branșate la rețeaua de gaze, după cum urmează: de la 10777,6 Km în anul 1990, la 34725,7 Km în anul 2010 și la 45444,9 Km în anul 2021 - în Regiunea Sud-Est - respectiv de la 7,9 Km în anul 1990, la 741 Km în anul 2010, și la 1397,9 Km în anul 2021, la nivelul județului Constanța.

În prezent Comuna Corbu nu dispune de o rețea de distribuție a gazelor naturale, Autoritatea Publică Locală a comunei a caută soluții și face demersuri în vederea înființării unei rețele de distribuție a gazelor pe raza comunei.

❖ Alimentarea cu energie electrică

Furnizarea de energie electrică în comuna Corbu este asigurată de Enel Distribuție Dobrogea S.A.

Furnizorul răspunde de buna funcționare a propriilor instalații în condiții de calitate, siguranță, eficiență economică și de protecție a mediului înconjurător.

Instalațiile aflate în patrimoniu sunt linii electrice aeriene sau subterane cu tensiuni de funcționare de 110 kV, 20 kV, 6 kV și 0,4 kV, dar și stații de transformare 110 kV/MT, posturi de transformare MT/0,4 kV și grupuri de măsură a energiei electrice.

*Proiect cofinanțat din Fondul Social European prin
Programul Operațional Capacitate Administrativă 2014-2020
Competența face diferența!*



Energia electrică care este distribuită în comuna Corbu intră în instalațiile SDEE Constanța la tensiuni de 110 kV și 20 kV, și este distribuită la tensiuni de 110 kV, 20 kV, 6 kV și 0,4 kV.

Acestea deservesc consumatori casnici și privați (industriali și neindustriali). Brașamentele electrice pentru consumatorii casnici de la blocuri sunt subterane, ca și pentru consumatorii industriali, iar brașamentele electrice pentru consumatorii casnici individuali sunt aeriene. Liniile electrice de joasă tensiune sunt preponderent aeriene montate pe stâlpi de beton.

Conform Fișei de date a localității la nivelul anului 2021 în comuna Corbu erau racordate la rețeaua de energie electrică 2750 de gospodării.

Potrivit Fișei de date a localității, la nivelul anului 2021, nu toate zonele din comuna Corbu beneficiau de iluminat public.

❖ Rețeaua de telecomunicații, comunicații de date și Internet

În domeniul telecomunicațiilor, în comuna Corbu există comunicații mobile GSM (Vodafone, Orange, Digi Mobil) - zona are acoperire 4G.

Comunicarea în domeniul telefoniei fixe se realizează prin intermediul companiei Telekom (majoritatea prin centrale digitale).

Internet: există mai mulți furnizori, unii dintre aceștia și furnizori de televiziune prin cablu.

Conform fișei de date a localității în comuna Corbu la nivelul anului 2021 erau conectate la internet 2500 de gospodării.

❖ Transport public

Comuna Corbu nu dispune de un serviciu de transport public local, transportul cetățenilor în și din comuna Corbu se realizează prin intermediul operatorilor de transport de drept privat, care pun la dispoziția călătorilor autocare, autobuze și microbuze conform unor orare zilnice de transport.

2.5.2. Analiză SWOT

Puncte tari ale comunei Corbu:	Puncte slabe:
<ul style="list-style-type: none">➤ Conexiune rutieră bună;➤ Rețea de transport în continuă dezvoltare;➤ Autorități locale deschise;➤ Acoperire bună cu telefonie fixă și mobilă;➤ Posibilitatea de conectare la internet și televiziune prin cablu în toată comuna;➤ Rețea de transport și distribuție a energiei electrice favorabilă pentru dezvoltare.➤ Rețea de transport și distribuție a apă favorabilă pentru dezvoltare.	<ul style="list-style-type: none">➤ Stare scăzută de satisfacție a comunității privind infrastructura generală;➤ Stare drumurilor și a trotuarelor în anumite zone ale comunei;➤ Starea drumurilor în spațiul extravilan al comunei.➤ Lipsa unor parcări amenajate pentru localnici și pentru turiști.➤ Suprafețe mici de spații verzi amenajate;➤ Lipsa și slaba dezvoltare a infrastructurii de canalizare în comună;➤ Lipsa infrastructurii de alimentare cu apă în unele zone ale comunei.

<ul style="list-style-type: none"> ➤ Rețea de transport și distribuție a apă favorabilă pentru dezvoltare. ➤ Rețea de canalizare favorabilă pentru dezvoltare. 	<ul style="list-style-type: none"> ➤ Lipsa infrastructurii de alimentare cu gaze naturale în comună. ➤ Infrastructura de iluminat stradal nu acoperă toate străzile din comună; ➤ Lipsa unor spații de joacă și de recreere; ➤ Buget local redus; ➤ Lipsa unei culturi a eficienței energetice.
<p>Oportunități:</p>	<p>Amenințări:</p>
<ul style="list-style-type: none"> ➤ Existența resurselor nerambursabile din fondurile nerambursabile; ➤ Integrarea în strategiile de dezvoltare ale județului și a zonei metropolitane Constanța; ➤ Posibilitate de dezvoltarea a unor relații de parteneriat în vederea dezvoltării infrastructurii; ➤ Posibilitatea accesării fondurilor europene nerambursabile pentru asfaltarea drumurilor; ➤ Implicarea instituțiilor publice pentru crearea și modernizarea infrastructurii locale ➤ Accesarea de fonduri externe și naționale pentru finanțarea reabilitării drumurilor și alte investiții în vederea dezvoltării infrastructurii tehnico-edilitare; ➤ Amenajarea spațiilor de interes public al localității; ➤ Investiții aferente serviciilor de bază pentru populație. 	<ul style="list-style-type: none"> ➤ Resurse bugetare reduse față de nevoia de investiții în infrastructură, ➤ Surse financiare insuficiente pentru susținerea proiectelor de modernizare a infrastructurii; ➤ Lipsa investițiilor în infrastructura locală are efecte negative asupra atractivității zonei și a uzurii premature a autovehiculelor populației; ➤ Parte din drumurile și rețelele de utilități riscă să rămână nemodernizate sau nereabilitate din cauza posibilităților financiare reduse ale localității;

2.5.3. Obiectivul general al comunei Corbu, jud. Constanța în domeniul „Amenajarea teritoriului” este **Utilizarea optimă a teritoriului comunei și îmbunătățirea infrastructurii publice și edilitare.**

Obiectivele specifice sunt:

- OS 4.1: **Zonarea funcțională a teritoriului comunei în acord cu tendințele de dezvoltare a acesteia;**
- OS 4.2: **Crearea unui design arhitectonic sustenabil;**
- OS 4.3: **Dezvoltarea și creșterea accesului la infrastructura de utilități publice edilitare;**
- OS 4.4: **Realizare, extindere și modernizare rețea de gaze naturale, alimentare cu apă potabilă, canalizare și iluminat;**
- OS 4.5: **Realizare, reabilitare și modernizare drumuri și străzi de interes local.**
- OS 4.6: **Dezvoltarea și creșterea accesului la infrastructura de transport**

2.5.4. Fișe de proiect

Fișa 27

Domeniu Amenajarea teritoriului	Programul / proiectul propus Titlul: Dezvoltare rețea canalizare
Cadrul general	Realizarea infrastructurii de utilități publice este esențială pentru dezvoltarea celorlalte domenii
Grup țintă	Populația comunei.
Obiective	- OS 4.3: Dezvoltarea și creșterea accesului la infrastructura de utilități publice edilitare; - OS 4.4: Realizare, extindere și modernizare rețea de gaze naturale, alimentare cu apă potabilă, canalizare și iluminat;
Motivația proiectului	Nevoia de creștere a atractivității pentru locuire a intravilanului localității prin crearea unei infrastructuri adecvate
Modul de implementare a proiectului	Realizarea/extinderea rețelei de canalizare și efectuarea racordărilor gospodăriilor/modernizarea racordurilor existente.
Sursa de finanțare/posibile surse de finanțare	Bugetul local, Bugetul de stat Fonduri nerambursabile
Instituția care răspunde de realizarea proiectului	UAT Corbu
Termen de realizare	2027.
Indicatori	Rețea de canalizare existentă la nivelul întregii comune

Fișa 28

Domeniu Amenajarea teritoriului	Programul / proiectul propus Titlul: Clarificarea aspectelor de proprietate și domeniialitate asupra teritoriului comunei
Cadrul general	Realizarea unei evidențe clare asupra bunurilor domeniiale.
Grup țintă	Populația comunei, , administrația publică locală.
Obiective	- OS 4.1: Zonarea funcțională a teritoriului comunei în acord cu tendințele de dezvoltare a acesteia; - OS 4.2: Crearea unui design arhitectonic sustenabil;

Motivația proiectului	Activitatea curentă a autorităților locale este afectată de problemele de fond funciar. De asemenea, există bunuri și terenuri a căror situație juridică nu este clarificată , astfel ca acestea nu pot fi valorificate
Modul de implementare a proiectului	Finalizarea problemelor de fond funciar - reparcelare, sprijin pentru obținerea titlurilor de proprietate Realizarea evidentei bunurilor domeniiale și clarificarea situației juridice a bunurilor și terenurilor.
Sursa de finanțare/posibile surse de finanțare	Bugetul local
Instituția care răspunde de realizarea proiectului	UAT Corbu, Consiliul județean, Prefectura
Termen de realizare	2026
Indicatori	- reparcelare integrală - baza de date cu bunurile domeniiale - 100% din titlurile de proprietate obținute

Fișa 29

Domeniu Amenajarea teritoriului	Programul / proiectul propus Titlul: Dezvoltare rețea de apă potabilă
Cadrul general	Realizarea infrastructurii de utilități publice este esențială pentru dezvoltarea celorlalte domenii
Grup țintă	Populația comunei.
Obiective	- OS 4.3: Dezvoltarea și creșterea accesului la infrastructura de utilități publice edilitare; - OS 4.4: Realizare, extindere și modernizare rețea de gaze naturale, alimentare cu apă potabilă, canalizare și iluminat;
Motivația proiectului	Nevoia de creștere a atractivității pentru locuire a intravilanului localității prin crearea unei infrastructuri adecvate
Modul de implementare a proiectului	Extinderea și reabilitarea rețelei de apă potabilă prin racordarea tuturor gospodăriilor din.
Sursa de finanțare/posibile surse de finanțare	Bugetul local, Bugetul de stat Fonduri nerambursabile
Instituția care răspunde de realizarea proiectului	UAT Corbu
Termen de realizare	2027.
Indicatori	Rețea de apă potabilă realizată/reabilitată la nivelul întregii comune.

Fișa 30

Domeniu Amenajarea teritoriului	Programul / proiectul propus Titlul: Dezvoltare rețea de energie electrică
Cadrul general	Realizarea infrastructurii de utilități publice este esențială pentru dezvoltarea celorlalte domenii
Grup țintă	Populația comunei.
Obiective	- OS 4.3: Dezvoltarea și creșterea accesului la infrastructura de utilități publice edilitare; - OS 4.4: Realizare, extindere și modernizare rețea de gaze naturale, alimentare cu apă potabilă, canalizare și iluminat;
Motivația proiectului	Nevoia de creștere a atractivității pentru locuire a intravilanului localității prin crearea unei infrastructuri adecvate
Modul de implementare a proiectului	Extinderea și reabilitarea rețelei de energie electrică prin racordarea tuturor gospodăriilor din comună.
Sursa de finanțare/posibile surse de finanțare	Bugetul local, Bugetul de stat Fonduri nerambursabile
Instituția care răspunde de realizarea proiectului	UAT Corbu
Termen de realizare	2027.
Indicatori	Rețea de energie electrică realizată la nivelul întregii comune.

Fișa 31

Domeniu Amenajarea teritoriului	Programul / proiectul propus Titlul: Extinderea rețelei de iluminat stradal
Cadrul general	Realizarea infrastructurii de utilități publice este esențială pentru dezvoltarea celorlalte domenii
Grup țintă	Populația comunei.
Obiective	- OS 4.3: Dezvoltarea și creșterea accesului la infrastructura de utilități publice edilitare;

	- OS 4.4: Realizare, extindere și modernizare rețea de gaze naturale, alimentare cu apă potabilă, canalizare și iluminat;
Motivația proiectului	Nevoia de creștere a atractivității pentru locuire a intravilanului localității prin crearea unei infrastructuri adecvate
Modul de implementare a proiectului	Extinderea și reabilitarea rețelei de iluminat stradal prin racordarea tuturor străzilor din comună.
Sursa de finanțare/posibile surse de finanțare	Bugetul local, Bugetul de stat Fonduri nerambursabile
Instituția care răspunde de realizarea proiectului	UAT Corbu
Termen de realizare	2027.
Indicatori	Rețea de iluminat public realizată la nivelul întregii comune.

Fișa 32

Domeniu Amenajarea teritoriului	Programul / proiectul propus Titlul: Rețea de distribuție gaze naturale
Cadrul general	Realizarea infrastructurii de utilități publice este esențială pentru dezvoltarea celorlalte domenii
Grup țintă	Populația comunei.
Obiective	- OS 4.3: Dezvoltarea și creșterea accesului la infrastructura de utilități publice edilitare; - OS 4.4: Realizare, extindere și modernizare rețea de gaze naturale, alimentare cu apă potabilă, canalizare și iluminat;
Motivația proiectului	Nevoia de creștere a atractivității pentru locuire a intravilanului localității prin crearea unei infrastructuri adecvate
Modul de implementare a proiectului	Rețea de distribuție gaze naturale.
Sursa de finanțare/posibile surse de finanțare	Bugetul local, Bugetul de stat Fonduri nerambursabile
Instituția care răspunde de realizarea proiectului	UAT Corbu
Termen de realizare	2030.

Indicatori	Rețea de gaze naturale realizată la nivelul întregii comune.
------------	---

Fișa 33

Domeniu Amenajarea teritoriului	Programul / proiectul propus Titlul: Piste pentru biciclete
Cadrul general	Bicicleta poate reprezenta o sursă alternativă de transport în interiorul comunei, fiind și în prezent utilizată frecvent.
Grup țintă	Populația comunei.
Obiective	- OS 4.6: Dezvoltarea și creșterea accesului la infrastructura de transport. - OS 4.5: Realizare, reabilitare și modernizare drumuri și străzi de interes local.
Motivația proiectului	Deplasarea dificilă cu bicicleta în interiorul comunei, datorită inexistenței spațiilor dedicate.
Modul de implementare a proiectului	Realizare coridor mobilitate alternativă pietonală și velo (ciclism, mers pe jos) pe drumurile și străzile principale ale comunei.
Sursa de finanțare/posibile surse de finanțare	Bugetul local, Bugetul de stat POR Fonduri nerambursabile Parteneriat public -privat Fonduri private
Instituția care răspunde de realizarea proiectului	UAT Corbu
Termen de realizare	2026.
Indicatori	coridor mobilitate alternativă pietonală și velo realizat

Fișa 34

Domeniu Amenajarea teritoriului	Programul / proiectul propus Titlul: Centru de închiriat biciclete
Cadrul general	Bicicleta poate reprezenta o sursă alternativă de transport în interiorul comunei.
Grup țintă	Populația comunei, turiști.
Obiective	- OS 4.6: Dezvoltarea și creșterea accesului la infrastructura de transport.

Motivația proiectului	Punerea la dispoziția turiștilor și a cetățenilor o alternativă velo de transport poate limita aglomerarea traficului cu autoturisme în zonele principale ale comunei sau în zonele interzise pentru deplasarea auto.
Modul de implementare a proiectului	Realizare unor centre de închiriere biciclete în zona de și în apropierea plajelor.
Sursa de finanțare/posibile surse de finanțare	Bugetul local, Bugetul de stat POR Fonduri nerambursabile Parteneriat public -privat Fonduri private
Instituția care răspunde de realizarea proiectului	UAT Corbu Agenți economici
Termen de realizare	2026.
Indicatori	Centre de închiriere biciclete realizate

Fișa 35

Domeniu Amenajarea teritoriului	Programul / proiectul propus Titlul: Realizarea de parcări
Cadrul general	Expansiunea altor domenii trebuie însoțită de realizarea infrastructurii de transport aferente
Grup țintă	Populația comunei, turiști.
Obiective	- OS 4.1: Zonarea funcțională a teritoriului comunei în acord cu tendințele de dezvoltare a acesteia; - OS 4.6: Dezvoltarea și creșterea accesului la infrastructura de transport.
Motivația proiectului	Este necesară creșterea atractivității pentru locuire și vizitare a comunei prin crearea unei infrastructuri adecvate.
Modul de implementare a proiectului	Realizarea a cel puțin 2 parcări
Sursa de finanțare/posibile surse de finanțare	Bugetul local, Bugetul de stat POR Fonduri nerambursabile Parteneriat public -privat Fonduri private
Instituția care răspunde de realizarea proiectului	UAT Corbu Agenți economici
Termen de realizare	2027
Indicatori	2 parcări cu cel puțin 100 de locuri de parcare

*Proiect cofinanțat din Fondul Social European prin
Programul Operațional Capacitate Administrativă 2014-2020
Competența face diferența!*



Fișa 36

Domeniu Amenajarea teritoriului	Programul / proiectul propus Titlul: Îmbunătățirea mobilității în comuna Corbu prin extindere/ reabilitare /modernizare infrastructură rutieră drumuri și străzi în intravilan și extravilan
Cadrul general	Expansiunea altor domenii trebuie însoțită de realizarea infrastructurii de transport aferente
Grup țintă	Populația comunei, turiști.
Obiective	- OS 4.1: Zonarea funcțională a teritoriului comunei în acord cu tendințele de dezvoltare a acesteia; - OS 4.6: Dezvoltarea și creșterea accesului la infrastructura de transport.
Motivația proiectului	Este necesară creșterea atractivității pentru locuire și vizitare a comunei prin crearea unei infrastructuri de transport adecvate.
Modul de implementare a proiectului	Reabilitarea/ extinderea/ infrastructură rutieră drumuri și străzi, crearea facilităților pietonale (trotuare și culoare de traversare), inclusiv pentru persoanele cu dizabilități și integrarea acestora într-o rețea funcțională.
Sursa de finanțare/posibile surse de finanțare	Bugetul local, Bugetul de stat Fonduri europene (ITI) Fonduri nerambursabile
Instituția care răspunde de realizarea proiectului	UAT Corbu
Termen de realizare	2028
Indicatori	Mobilitatea în comuna Corbu îmbunătățită

Fișa 37

Domeniu Amenajarea teritoriului	Programul / proiectul propus Titlul: Spații verzi, locuri de joacă și zonă de recreere în comuna Corbu.
Cadrul general	Amenaja și a extinde suprafețe verzi și realizarea unui echilibru în utilizarea zonei verzi cu nevoia unor spații de joacă și de recreere.
Grup țintă	Populația comunei, turiști.
Obiective	- OS 4.1: Zonarea funcțională a teritoriului comunei în acord cu tendințele de dezvoltare a acesteia;

	- OS 4.2: Crearea unui design arhitectonic sustenabil
Motivația proiectului	Este necesară creșterea atractivității pentru locuire și vizitare a comunei prin realizarea unor unor spații de joacă și de recreere și dezvoltarea spațiilor verzi din intravilan.
Modul de implementare a proiectului	Realizarea de lucrări de amenajare/ reamenjare spații verzi. Amenajarea/reamenajarea alei și zona de promenadă. Mobilier urban, locuri de joacă, facilități de recreere. Instalații de irigații.
Sursa de finanțare/posibile surse de finanțare	Bugetul local, Bugetul de stat Fonduri europene
Instituția care răspunde de realizarea proiectului	UAT Corbu
Termen de realizare	2027
Indicatori	Spații verzi, locuri de joacă și zonă de recreere amenajate.

Fișa 38

Domeniu Amenajarea teritoriului	Programul / proiectul propus Titlul: Amenajare și consolidarea malurilor Lacului Corbu.
Cadrul general	Dezvoltarea de infrastructuri publice la scară mică pentru valorificarea atracțiilor turistice.
Grup țintă	Populația comunei, turiști.
Obiective	- OS 4.1: Zonarea funcțională a teritoriului comunei în acord cu tendințele de dezvoltare a acesteia; - OS 4.2: Crearea unui design arhitectonic sustenabil
Motivația proiectului	Este necesară creșterea atractivității pentru locuire și vizitare a comunei prin realizarea unei infrastructuri publice la scară mică prin care să se valorifice atracțiile turistice.
Modul de implementare a proiectului	Realizarea unor lucrări specifice de amenajare și taluzare
Sursa de finanțare/posibile surse de finanțare	Bugetul local, Bugetul de stat Fonduri europene
Instituția care răspunde de realizarea proiectului	UAT județul Constanța UAT Corbu
Termen de realizare	2026
Indicatori	Infrastructură care să valorifice atracțiile turistice realizată.

Fișa 39

Domeniu Amenajarea teritoriului	Programul / proiectul propus Titlul: Interconectare cu fibră optică și echipamente în tehnologie WiMAX a comunei Corbu, jud. Constanța, cu celelalte 37 UAT-uri cuprinse în teritoriul ADI ITI Delta Dunării.
Cadrul general	Dezvoltarea infrastructurii de comunicații .
Grup țintă	Populația comunei.
Obiective	OS 4.3: Dezvoltarea și creșterea accesului la infrastructura de utilități publice edilitare.
Motivația proiectului	Este necesară dezvoltarea infrastructurii de comunicații prin utilizarea unor mijloace moderne de interconectare.
Modul de implementare a proiectului	Realizare interconectare cu fibră optică și echipamente în tehnologie WiMAX
Sursa de finanțare/posibile surse de finanțare	Bugetul local, Bugetul de stat Fonduri europene (ITI)
Instituția care răspunde de realizarea proiectului	UAT județul Constanța UAT Corbu
Termen de realizare	2025
Indicatori	Infrastructură de comunicații modernizată.

2.6. Instituții locale

2.6.1. Prezentare generală

Primăria Comunei Corbu este organizată și funcționează potrivit prevederilor Ordonanței de Urgență nr. 57 din 3 iulie 2019 privind Codul administrativ și în conformitate cu hotărârile Consiliului Local privind aprobarea organigramei, a numărului de posturi și a statului de funcții ale aparatului propriu de specialitate.

Primarul, Viceprimarul, Secretarul, împreună cu aparatul propriu de specialitate constituie o structură funcțională cu activitate permanentă, denumită Primăria Comunei Corbu care aduce la îndeplinire hotărârile Consiliului Local și dispozițiile Primarului, soluționând problemele curente ale colectivității locale.

Consiliul Local este autoritatea administrației publice prin care se realizează autonomia locală în comună.

Consiliul Local și Primarul sunt aleși în condițiile prevăzute de legea privind alegerile locale.

Consiliul Local are inițiativă și hotărâște, în condițiile legii, în toate problemele de interes local, cu excepția celor care sunt date prin lege în competența altor autorități publice, locale sau centrale.

Consiliul Local Corbu a organizat un număr de trei comisii de specialitate pe domenii de activitate:

1. Comisia pentru programe de dezvoltare economico-socială, buget, finanțe, administrarea domeniului public și privat al comunei, agricultură, gospodărie comunală, protecția mediului, servicii și comerț.
2. Comisia pentru administrație publică locală, juridică, apărarea ordinii și liniștii publice, a drepturilor cetățenilor.
3. Comisia pentru învățământ, sănătate, cultură, protecție socială, activitate sportivă și de agrement.

Consiliul Local Corbu este alcătuit din 15 consilieri locali.

Conform Fișei de date a localității, numărul personalului angajat la Primăria Comunei Corbu, se prezenta astfel:

Tip personal	Număr
Total de funcții din care:	74
Funcționari publici de execuție	15
Funcționari publici de conducere (inclusiv secretarul comunei)	1
Personal contractual	59
Personal contractual în funcții de conducere	0

Tabel nr. 28 Număr total de funcții - Primăria Comunei Corbu
Sursa: Fișa de date a localității

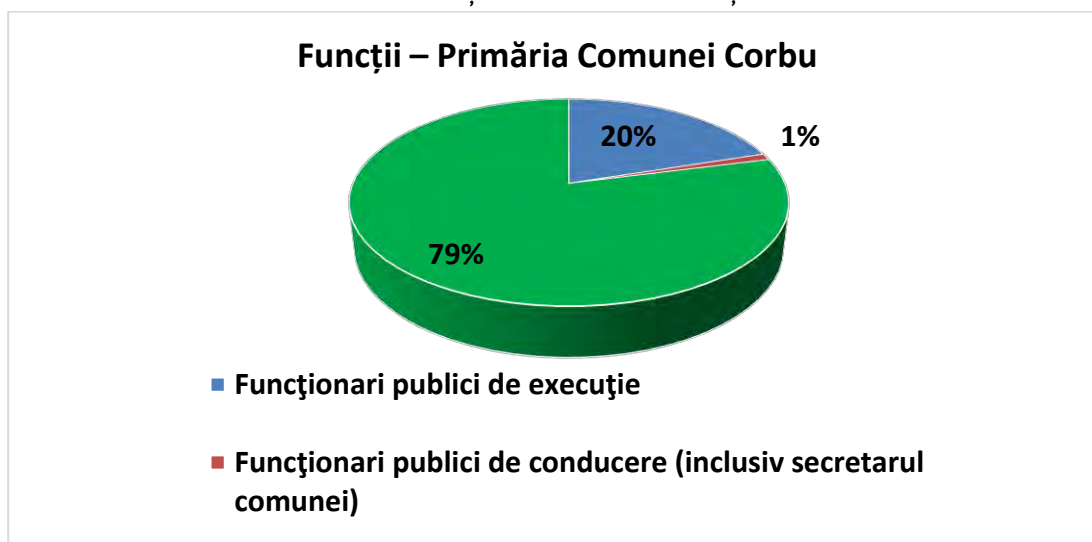


Figura nr. 73 Funcții - Primăria Comunei Corbu
Sursa: Fișa de date a localității

Proiect cofinanțat din Fondul Social European prin
Programul Operațional Capacitate Administrativă 2014-2020
Competența face diferență!



Conform Fișei de date a localității, numărul personalului angajat la Primăria Comunei Corbu este de 74 de angajați. În tabelul de mai jos, sunt prezentate posturile ocupate în funcție de studii:

Nivel studii	Număr
Absolvenți de studii postuniversitare de specializare/cursuri universitare de masterat	5
Absolvenți studii universitare de licență (superioare)	16
Absolvenți studii superioare de scurtă durată	-
Absolvenți studii postliceale	1
Absolvenți studii liceale (medii)	47
Absolvenți studii gimnaziale	5

Tabel nr. 29 Posturile ocupate din cadrul **Primăriei** Comuna Corbu (exclusiv demnitarii) **după nivelul studiilor**
Sursa: **Fișei de date a localității**

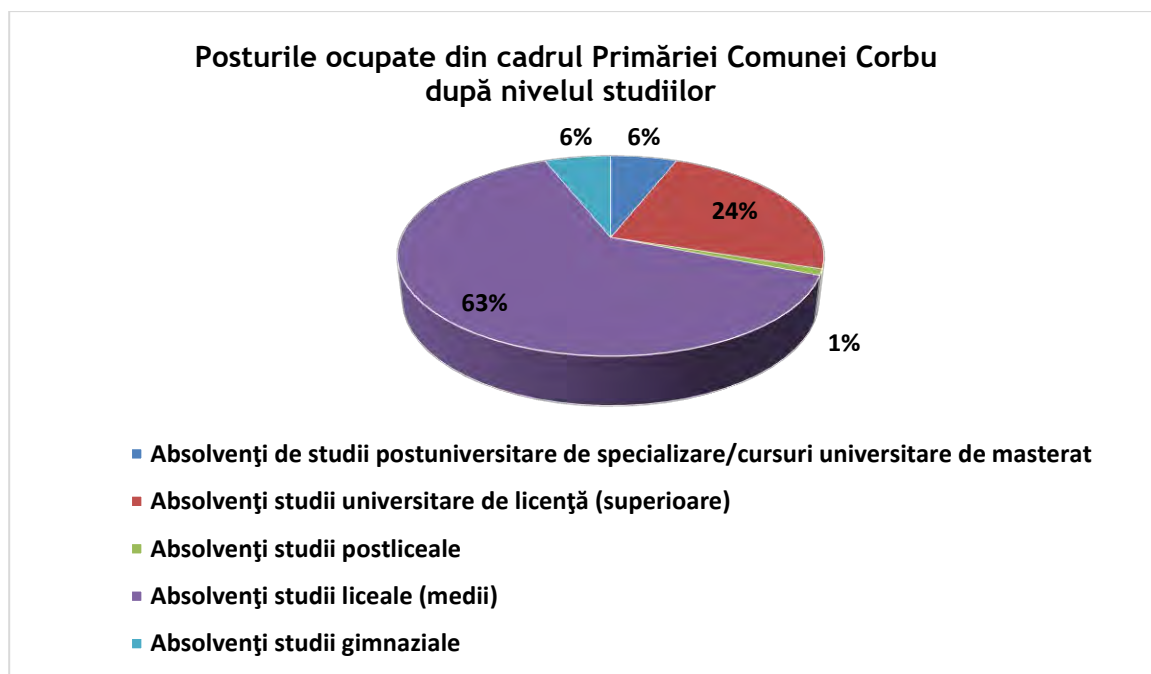


Figura nr. 74 Posturile **ocupate din cadrul Primăriei** Comunei Corbu (exclusiv demnitarii) **după nivelul studiilor**
Sursa: **Fișei de date a localității**

La nivelul Primăriei întâlnim o structură funcțională compusă din compartimente:

- Registratură;
- Impozite și taxe;
- Achiziții publice;
- Asistență socială;
- Stare civilă;
- Urbanism;
- Registru agricol;
- Gospodărire comunală;
- Cultură.

UAT Corbu a instituit Biroul public de poliție locală Corbu, prin Hotărârea Consiliului Local nr. 53/29.04.2022, având un număr de 6 de posturi, din care un post de conducere șef birou și 5 posturi de execuție.

UAT Corbu dispune de un serviciu pentru situații de urgență unde își desfășoară activitatea 1 angajat.

La nivelul administrației publice locale a comunei există un număr de 2 autoturisme, 17 calculatoare, toate cu acces la imprimantă și internet, 3 copiatoare. Suprafața utilă a spațiilor utilizată de administrația publică locală cu destinația birouri este de 420 m2.

2.6.2 Analiza SWOT

Puncte tari ale comunei Corbu:	Puncte slabe:
<ul style="list-style-type: none">✓ Autorități locale care apreciază ca resursa umană este cea mai importantă dintr-o organizație;✓ Imagine bună și încredere în primar;✓ Site funcțional cu impact în diseminarea informațiilor;✓ Autorități locale deschise.✓ Existența la nivelul UAT-ului a unei zone de cooperare de tip Grupuri de Acțiune Locală (GAL) constituite în interiorul județului;✓	<ul style="list-style-type: none">✓ Inexistența unor contacte mai strânse între administrație și agenții privați;✓ Lipsa contactelor externe și lipsa de integrare în circuitul administrativ național și internațional;✓ Fișa de date a localității incomplete și neactualizată constant;✓ Neparticiparea angajaților la diferite forme de pregătire profesională;✓ Posibilități reduse de motivare financiară a personalului din cadrul UAT și de atragere a persoanelor cu calificare superioară în structurile funcționarilor publici;✓ Lipsă de baze de date pentru colectarea, raportarea, analizarea și publicarea de date relevante la nivelul UAT-ului;✓ Birocratizarea circuitului documentelor;✓ Inexistența unor contacte mai strânse între administrație și agenții privați;✓ Imposibilitatea transmiterii de solicitări, cereri on-line;
Oportunități:	Amenințări:

<ul style="list-style-type: none">✓ Creșterea gradului de descentralizare și autonomie locală;✓ Existența resurselor nerambursabile din fondurile structurale;✓ Dezvoltarea unor relații de parteneriat în vederea dezvoltării instituționale;✓ Elaborarea strategiei de resurse umane care să cuprindă și aspectele de planificare, recrutare, selecție, motivare, carieră în general;✓ Crearea unui sistem electronic de management al documentelor pentru o mai bună organizare și comunicare internă, precedat de pregătirea în domeniul utilizării noilor tehnologii;✓ Existența unor instituții similare cu exemple de bune practici;✓ Crearea unei culturi a informării și participarea la evenimentele din domeniul de activitate - conferințe, seminarii;	<ul style="list-style-type: none">✓ Educație, cultură civică slab dezvoltate, grad redus de participare civică;✓ Sprijin redus din partea altor autorități publice;✓ Blocarea accesului la funcțiile publice vacante;✓ Migrarea personalului calificat către alte instituții publice.
--	--

2.6.3. Obiectivul general al comunei Corbu, jud. Constanța în domeniul „Instituții locale” este **Creșterea capacității administrative** UAT Corbu.

Obiectivele specifice sunt:

- OS 5.1: Dezvoltarea infrastructurii necesare funcționării instituțiilor publice;
- OS 5.2: Îmbunătățirea calității și eficienței furnizării serviciilor publice;
- OS 5.3: Introducerea de noi instrumente și tehnologii pentru asigurarea accesibilității la serviciile publice;
- OS 5.4: Îmbunătățirea relației cu cetățenii și mediul de afaceri;
- OS 5.5: Dezvoltarea parteneriatelor cu alte entități publice și private.

2.6.4. Fișe de proiect

Fișa 40

Domeniu Instituții locale	Programul / proiectul propus
Cadrul general	Titlul: Adaptarea structurii organizatorice
Grup țintă	Autoritatea executivă locală
Obiective	OS 5.1: Dezvoltare infrastructură necesară funcționării instituțiilor publice
Motivația proiectului	Nevoia de a crea o structură organizatorică flexibilă

*Proiect cofinanțat din Fondul Social European prin
Programul Operațional Capacitate Administrativă 2014-2020
Competența face diferență!*



Modul de implementare a proiectului	Adaptarea anuală a organigramei, regulamentului de organizare și funcționare și fișelor de post la nevoile instituției și schimbările legislative;
Sursa de finanțare/posibile surse de finanțare	Bugetul local
Instituția care răspunde de realizarea proiectului	UAT Corbu
Termen de realizare	Luna martie a fiecărui an
Indicatori	Organigrama, ROF, fișe de post actualizate anual.

Fișa 41

Domeniu Instituții locale	Programul / proiectul propus Titlul: Analiza nevoilor de formare profesională ale funcționarilor publici și participarea la diferite forme de pregătire
Cadrul general	Funcționarii publici au dreptul și obligația să-și îmbunătățească nivelul de pregătire profesională
Grup țintă	Funcționarii publici
Obiective	OS 5.2: Îmbunătățirea calității și eficienței furnizării serviciilor publice
Motivația proiectului	Nevoia de a crește nivelul de pregătire profesională
Modul de implementare a proiectului	Realizarea analizei nevoilor de formare profesională Participarea la cursuri de formare profesională generale și specifice
Sursa de finanțare/posibile surse de finanțare	Bugetul local
Instituția care răspunde de realizarea proiectului	UAT Corbu
Termen de realizare	Anual
Indicatori	Rapoarte individuale și raport general privind analiza nevoilor de formare profesională 70% din angajați/ an participă la diverse forme de pregătire profesională

Fișa 42

Domeniu Instituții locale	Programul / proiectul propus Titlul: Realizarea planificării strategice la nivelul serviciilor publice
Cadrul general	Utilizarea unor instrumente precum Common Assesment Framework, și Balance Scorecard crează premisele unei activități performante
Grup țintă	Funcționarii publici
Obiective	OS 5.3: Introducerea de noi instrumente și tehnologii pentru asigurarea accesibilității serviciilor publice
Motivația proiectului	Adaptarea modului de lucru la noile reglementări în domeniu
Modul de implementare a proiectului	Elaborarea CAF Elaborarea unui sistem de autoevaluare BSC
Sursa de finanțare/posibile surse de finanțare	Bugetul local Fonduri nerambursabile
Instituția care răspunde de realizarea proiectului	UAT Corbu
Termen de realizare	2024
Indicatori	Common Assesment Framework, și Balance Scorecard implementate

Fișa 43

Domeniu Instituții locale	Programul / proiectul propus Titlul: Creșterea nivelului de consultare a cetățenilor, mediului de afaceri și societății civile din comună
Cadrul general	Prin consultare, cetățenii, mediul de afaceri și mediul ONG pot deveni parteneri ai autorităților locale și pot oferi soluții pentru problemele locale
Grup țintă	Funcționarii publici și aleșii locali, populația, mediul de afaceri și mediul ONG
Obiective	- OS 5.4: Îmbunătățirea relației cu cetățenii și mediul de afaceri;
Motivația proiectului	Nevoia de a consulta stakeholderii cu privire la modul de lucru, obiectivele, proiectele și realizările autorităților locale
Modul de implementare a proiectului	-organizarea de adunări publice pe cartiere, cel puțin una pe an în fiecare cartier -organizarea de întâlniri cel puțin odată pe an cu tinerii

	<ul style="list-style-type: none"> -realizarea o dată la doi ani a unui sondaj de consultare a populației cu privire la problemele majore din comună -organizarea cel puțin o dată pe an a unor sesiuni de brainstorming pe probleme de actualitate din comună -consultari online cu cetățenii -realizarea de consultări cu mediul de afaceri pentru identificarea nevoilor <ul style="list-style-type: none"> - implementarea prevederilor Legii 350/2005 - crearea unui organ consultativ format din reprezentanți ai mediului ONG (Consiliul Civic Local) - realizarea unui pact local între administrația locală și ONG-urile active în domeniul asistenței sociale și de mediu.
Sursa de finanțare/posibile surse de finanțare	Bugetul local Sponsorizări
Instituția care răspunde de realizarea proiectului	UAT Corbu
Termen de realizare	2023
Indicatori	4 adunări publice pe an 2 întâlniri pe an cu tinerii un sondaj de consultare la doi ani o sesiune de brainstorming pe an 2 sesiuni de consultare online pe an 3 întâlniri pe an cu mediul de afaceri Procedură de acordare de finanțări din bugetul local conform Legii 350/2005 Operaționalizarea “Consiliului Civic Local”

Fișa 44

Domeniu Instituții locale	Programul / proiectul propus Titlul: Îmbunătățirea capacității administrative prin utilizarea de instrumente moderne de lucru
Cadrul general	Utilizarea unor instrumente și manuale de proceduri crează premisele unei activități performante
Grup țintă	Funcționarii publici și aleșii locali
Obiective	OS 5.2: Îmbunătățirea calității și eficienței furnizării serviciilor publice.
Motivația proiectului	Nevoia de a utiliza instrumente specifice managementului public modern în activitatea curentă
Modul de implementare a proiectului	Formalizarea unui circuit al documentelor Elaborarea/actualizarea/implementarea procedurilor de sistem și operaționale.
Sursa de finanțare/posibile surse de finanțare	Bugetul local

*Proiect cofinanțat din Fondul Social European prin
Programul Operațional Capacitate Administrativă 2014-2020
Competența face diferența!*



Instituția care răspunde de realizarea proiectului	UAT Corbu
Termen de realizare	2023
Indicatori	Implementarea SCIM

Fișa 45

Domeniu Instituții locale	Programul / proiectul propus Titlul: Dezvoltarea aplicațiilor informatice pentru interacțiunea cu cetățenii
Cadrul general	Dezvoltarea și implementarea unui sistem informatic integrat pentru promovarea interacțiunii dintre primărie și cetățeni prin valorificarea potențialului tehnologiei informației.
Grup țintă	Funcționarii publici și aleșii locali; Populația
Obiective	- OS 5.4: Îmbunătățirea relației cu cetățenii și mediul de afaceri;
Motivația proiectului	Nevoia organizării, eficientizării și monitorizării continue a activității primăriei, asigurarea transparenței, fluidizării comunicării între autoritate și cetățeni.
Modul de implementare a proiectului	Achiziție echipamente și soft specifice
Sursa de finanțare/posibile surse de finanțare	Bugetul local Fonduri nerambursabile
Instituția care răspunde de realizarea proiectului	UAT Corbu
Termen de realizare	2025
Indicatori	Sistem informatic funcțional conținând cel puțin plată on-line de impozite și taxe, sistemul alertă a problemelor locale.

Fișa 46

Domeniu Instituții locale	Programul / proiectul propus Titlul: Înființare serviciu ecarisaj
Cadrul general	Controlul și gestionarea câinilor fără stăpân din comuna Corbu.
Grup țintă	Autoritatea executivă locală, cetățeni
Obiective	OS 5.1: Dezvoltare infrastructură necesară funcționării instituțiilor publice OS 5.2: Îmbunătățirea calității și eficienței furnizării serviciilor publice;

Motivația proiectului	Nevoia de a crea o structură care să controleze și gestioneze câinii fără stăpânț
Modul de implementare a proiectului	Studiu de oportunitate; Înființare serviciu ecarisaj
Sursa de finanțare/posibile surse de finanțare	Bugetul local
Instituția care răspunde de realizarea proiectului	UAT Corbu
Termen de realizare	2026
Indicatori	Serviciu ecarisaj funcțional

2.7. Educație și formare

2.7.1. Prezentare generală

Din Fișa de date a localității observăm că în comuna Corbu există un număr de 6 unități de învățământ:

- 3 școli din învățământul primar și gimnazial, cu un număr de 40 clase;
- 3 grădinițe de copii, cu un număr de 10 clase;

Conform Fișei localității (INS), numărul total al elevilor și preșcolarilor la nivelul comunei Corbu a fost de 632 la nivelul anului 2020 (494 elevi din învățământul primar și gimnazial și 138 preșcolari) și 751 la nivelul anului 2022 (556 elevi din învățământul primar și gimnazial și 195 preșcolari).

Numărul cadrelor didactice la nivelul anului 2020 în comuna Corbu au fost de 44 (37 învățământul primar și gimnazial și 7 învățământ preșcolar) și 48 cadre didactice la nivelul anului 2022 (41 învățământul primar și gimnazial și 7 învățământ preșcolar)

La nivelul anului 2022, conform fișei de date a localității, comuna Corbu deține în dotarea unităților de învățământ avute în administrare o infrastructură educațională formată din 40 calculatoare, 5 laboratoare : 2 de informatică, 1 de biologie, 1 de chimie și 1 de istorie, o sală de educație fizică și 2 centrale termice proprii ce deservește 2 unități școlare, la celelalte se asigură încălzirea cu sobe pe lemne.

2.6.2 Analiza SWOT

Puncte tari ale Comuna Corbu:	Puncte slabe:
<ul style="list-style-type: none"> ✓ Autorități locale deschise; ✓ Personal didactic adecvat și implicat; ✓ Populație școlară importantă în raport cu totalul populației; 	<ul style="list-style-type: none"> ✓ Spații de învățământ insuficient dotate; ✓ Scăderea numărului de cadre didactice pe toate nivelele;

<ul style="list-style-type: none"> ✓ Unități de învățământ reabilite sau în curs de reabilitare; ✓ Acces facil la centre universitare de prestigiu situate în localități aflate în apropierea comunei; ✓ Implementarea de proiecte cu finanțare din programele operaționale sau din alte fonduri; ✓ Infrastructura aferentă învățământului primar și gimnazial, precum și cea a grădinițelor este bine definită, și se află în proces de dezvoltare și modernizare; ✓ Acces facil la centre preuniversitare și universitare situate în apropierea comunei și anume din Municipiul Constanța. ✓ Centru pentru tineri. 	<ul style="list-style-type: none"> ✓ Lipsa dotărilor care să sprijine performanța școlară; ✓ Lipsa programelor de calificare, recalificare pentru șomeri; ✓ Inexistența unor programe educative pentru populație; ✓ Inexistența unor programe de tipul a doua șansă; ✓ Spații de joacă pentru copii insuficiente; ✓ Lipsa sălilor de sport de sport; ✓ Terenuri de sport nereabilite; ✓ Lipsa cabinetelor medicale școlare; ✓ Lipsa unui cabinet școlar de consiliere psihologică.
<p>Oportunități:</p>	<p>Amenințări:</p>
<ul style="list-style-type: none"> ✓ Învățământul dual - în cooperare între instituții de învățământ profesional și angajatori; ✓ Existența unor programe publice și private care sprijină digitalizarea învățământului; ✓ Existența resurselor nerambursabile din fondurile nerambursabile; ✓ Integrarea în strategiile de dezvoltare ale județului; ✓ Dezvoltarea unor relații de parteneriat în vederea dezvoltării infrastructurii de educație; ✓ Posibilitatea participării cadrelor didactice la programe de formare/perfecționare. 	<ul style="list-style-type: none"> ✓ Extinderea educației on-line ridică probleme privind gradul de digitalizare al școlilor și accesul copiilor defavorizați la echipamente digitale; ✓ Resurse bugetare reduse față de nevoia de investiții în infrastructură; ✓ Sprijin redus din partea altor autorități publice; ✓ Scăderea gradului general de pregătire pentru populația tânără; ✓ Riscul de abandon școlar.

2.7.3. Obiectivul general al comunei Corbu, jud. Constanța în domeniul „Educație și formare” este **Dezvoltarea resurselor umane prin îmbunătățirea infrastructurii educaționale și asigurarea accesului la diferite forme de educație.**

Obiectivele specifice sunt:

- OS 6.1: Reabilitarea și dezvoltarea infrastructurii educaționale;
- OS 6.2 Creșterea accesului și participării la formarea continuă atractivă, adecvată erei digitale și tranziției verzi;
- OS 6.3: Creșterea nivelului de educație civică.
- OS 6.4 Creșterea nivelului de educație a populației comunei odată cu creșterea ratei de participare la toate nivelele de învățământ

**Proiect cofinanțat din Fondul Social European prin
Programul Operațional Capacitate Administrativă 2014-2020
Competența face diferența!**



2.7.4. Fișe de proiect

Fișa 47

Domeniu Educație și formare	Programul / proiectul propus Titlul: Dezvoltarea aplicațiilor informatice pentru interacțiunea cu cetățenii
Cadrul general	Formarea continuă a cadrelor didactice asigură premisele unei educații performante
Grup țintă	Cadrele didactice din comună
Obiective	OS 6.4 Creșterea nivelului de educație a populației comunei odată cu creșterea ratei de participare la toate nivelele de învățământ
Motivația proiectului	Nevoia de pregătire continuă a cadrelor didactice
Modul de implementare a proiectului	- evaluarea nevoilor de formare - identificarea programelor aplicabile - elaborarea proiectelor și implementarea lor
Sursa de finanțare/posibile surse de finanțare	Bugetul local; Bugetul județului; Bugetul de stat, Fonduri nerambursabile
Instituția care răspunde de realizarea proiectului	UAT Corbu Instituția de învățământ Inspectoratul Școlar
Termen de realizare	2025
Indicatori	30% din cadrele didactice urmează anual o formă de pregătire

Fișa 48

Domeniu Educație și formare	Programul / proiectul propus Titlul: Reabilitarea și modernizarea unităților de învățământ.
Cadrul general	Infrastructura educațională necesită modernizarea și asigurarea condițiilor pentru un proces de învățare în condiții de siguranță
Grup țintă	Preșcolari, elevii și cadrele didactice
Obiective	OS 6.1: Reabilitarea și dezvoltarea infrastructurii educaționale
Motivația proiectului	Nevoia de a moderniza unitățile de învățământ
Modul de implementare a proiectului	- Extinderea, reabilitarea, modernizarea și dotarea Grădiniței cu program normal nr.2, comuna Corbu, jud. Constanța, cuprinsă în teritoriul ADI ITI Delta Dunării; - Extinderea, reabilitarea, modernizarea și dotarea Școlii Primare Vadu , comuna Corbu, jud. Constanța, cuprinsă în teritoriul ADI ITI Delta Dunării; - Construire Sală Sport Școala Generală Corbu;

	- Reabilitare și modernizare terenuri de sport care aparțin unităților de învățământ.
Sursa de finanțare/posibile surse de finanțare	Bugetul local; Bugetul de stat, Fonduri europene (ITI)
Instituția care răspunde de realizarea proiectului	UAT județul Constanța UAT Corbu
Termen de realizare	2026
Indicatori	Realizare Reabilitarea/ modernizarea/ echiparea infrastructurii educaționale. Lucrări de construcții. Dotări și amenajări specifice.

Fișa 49

Domeniu Educație și formare	Programul / proiectul propus Titlul: Creșterea șanselor de ocupare a persoanelor inactive și a persoanelor care aparțin grupurilor defavorizate din comuna Corbu
Cadrul general	O modalitate de scădere a numărului de persoane inactive și de creștere a gradului de incluziune socială este furnizarea unor soluții de educare, calificare și reconversie profesională.
Grup țintă	Persoane inactive și/sau persoane care aparțin grupurilor defavorizate.
Obiective	- OS 6.3 Creșterea nivelului de educație a populației comunei odată cu creșterea ratei de participare la toate nivelele de învățământ.
Motivația proiectului	Nevoia de educare, calificare, reconversie profesională și incluziune socială în rândul persoanelor inactive și a persoanelor care aparțin grupurilor defavorizate din comuna Corbu
Modul de implementare a proiectului	- identificarea nevoii de instruire - identificarea programelor care pot fi accesate - organizarea de programe
Sursa de finanțare/posibile surse de finanțare	Bugetul local; Bugetul județului; Fonduri europene Sponsorizări
Instituția care răspunde de realizarea proiectului	UAT Corbu AJOFM ONG-uri
Termen de realizare	2026
Indicatori	Scăderea numărului de persoane inactive Creșterea nivelului de incluziune socială Număr de persoane instruite

Fișa 50

Domeniu Educație și formare	Programul / proiectul propus Titlul: Creșterea șanselor de ocupare a persoanelor
------------------------------------	---

*Proiect cofinanțat din Fondul Social European prin
Programul Operațional Capacitate Administrativă 2014-2020
Competența face diferență!*



	inactive și a persoanelor care aparțin grupurilor defavorizate din comuna Corbu
Cadrul general	O modalitate de scădere a numărului de persoane inactive și de creștere a gradului de incluziune socială este furnizarea unor soluții de educare, calificare și reconversie profesională.
Grup țintă	Persoane inactive și/sau persoane care aparțin grupurilor defavorizate.
Obiective	- OS 6.3 Creșterea nivelului de educație a populației comunei odată cu creșterea ratei de participare la toate nivelele de învățământ.
Motivația proiectului	Nevoia de educare, calificare, reconversie profesională și incluziune socială în rândul persoanelor inactive și a persoanelor care aparțin grupurilor defavorizate din comuna Corbu
Modul de implementare a proiectului	- identificarea nevoii de instruire - identificarea programelor care pot fi accesate - organizarea de programe
Sursa de finanțare/posibile surse de finanțare	Bugetul local; Bugetul județului; Fonduri europene Sponsorizări
Instituția care răspunde de realizarea proiectului	UAT Corbu AJOFM ONG-uri
Termen de realizare	2026
Indicatori	Scăderea numărului de persoane inactive Creșterea nivelului de incluziune socială Număr de persoane instruite

Fișa 51

Domeniu Educație și formare	Programul / proiectul propus Titlul: Creșterea nivelului de educație civică
Cadrul general	În comuna Corbu participarea civică și nivelul de instruire sunt reduse
Grup țintă	Locuitorii comunei
Obiective	Creșterea accesului și participării la formarea continuă
Motivația proiectului	Creșterea nivelului de educație și participare civică prin instruire
Modul de implementare a proiectului	Organizarea anual a unei sesiuni de formare având ca tema sistemul de autorități publice, instituțiile UE, forme de participare civică
Sursa de finanțare/posibile surse de finanțare	Bugetul local; Sponsorizări

Instituția care răspunde de realizarea proiectului	UAT Corbu Instituții de învățământ ONG-uri
Termen de realizare	2026
Indicatori	- organizarea unei sesiuni de formare pe an cu minim 15 participanți

Fișa 52

Domeniu Educație și formare	Programul / proiectul propus Titlu: Educație privind siguranța rutieră
Cadrul general	Numărul accidentelor rutiere este în continuă creștere la nivel național, dar și județean.
Grup țintă	Populația
Obiective	OS 6.4 Creșterea nivelului de educație a populației comunei odată cu creșterea ratei de participare la toate nivelele de învățământ
Motivația proiectului	Existența pe teritoriul comunei a unor zone cu risc de producere a accidentelor
Modul de implementare a proiectului	Crearea unui program educațional privind siguranța circulației pentru școlile primare: - Clasele mici: - familiarizarea cu riscurile siguranței circulației, comportamentul pietonilor în trafic, comportamentul părinților la intrarea în școli și metode de aplicare a regulamentelor de bază de către școli. - Clase mai mari: instruirea și educarea bicicliștilor privind obiceiurile de mers pe bicicletă în siguranță. - Mersul la școală în siguranță: identificarea pericolelor privind siguranța și îmbunătății în vecinătatea școlii, cum ar fi locația, vizibilitatea și controlul trecerilor de pietoni, și aranjamente pentru aducerea/luarea elevilor de către părinți - Campanie locală de conștientizare a conducătorilor auto privind pericolele pentru bicicliști și pietoni - Campanie locală privind siguranța bicicliștilor
Sursa de finanțare/posibile surse de finanțare	Buget local, parteneriat cu ONG-uri
Instituția care răspunde de realizarea proiectului	UAT Corbu Instituții de învățământ Inspectoratul Școlar
Termen de realizare	2022
Indicatori	Nr. de persoane informate Reducerea numărului de accidente de trafic din comună

2.8. Cultura, culte, sport și agrement

2.8.1. Prezentare generală

*Proiect cofinanțat din Fondul Social European prin
Programul Operațional Capacitate Administrativă 2014-2020
Competența face diferență!*



Potrivit Fișei de date a localității la nivelul anului 2021, pe raza comunei Corbu se aflau un număr de 7 lăcașe de cult de confesiuni diferite. Printre acestea se numără Biserica ortodoxă Sf. Împ. Constantin și Elena, Biserica ortodoxă Sf. Cuv. Parascheva din Corbu de Sus, Biserica ortodoxă Sfinții Arhangheli Mihail și Gavriil din Vadu, Biserica Creștină Baptistă „Harul” din Corbu și două case de rugăciuni adventiste de ziua a șaptea, una situată în localitatea Corbu și a doua în localitatea Vadu.

Pe raza comunei Corbu mai există un număr de 12 de monumente istorice și arheologice, printre cele mai importante fiind: Siturile arheologice de la Vadu, Așezarea rurală romană și Cetatea Karaharman din aceeași localitate; Așezarea rurală romană de la Luminița ; Siturile arheologice de la Corbu - așezare din cultura greco-getică, așezarea rurală romană, Necropola hallstattiană și Tumulii de la Corbu.

Comunitatea din Corbu păstrează și perpetuează cu sfințenie cultul eroilor neamului, astfel pe raza comunei Corbu există mai multe monumente închinat eroilor , Monumentul eroilor Parc Cișmea, Troița de lemn Vadu, Monument erou Ion Spânu și Mormântul eroilor necunoscuți.

În comuna Corbu își desfășoară activitatea Căminul Cultural, Biblioteca Comunală, Centrul de tineret și Centrul Cultural.

Indicator	Valoare
Număr total de biblioteci publice	1
Număr de volume deținute	7900
Număr total case de cultură / cămine culturale	2
Centru pentru tineret	1
Lăcașe de cult	7
Baze sportive	1

Tabel 30 - Cultură, culte, sport, agrement la nivelul anului 2021
Sursa: fișa de date 2020

În comună activează Clubul sportiv AS Litoral Corbu, acesta având în componență o secție de fotbal și o echipă nou înființată. Deși tânără echipa a obținut rezultate notabile clasându-se la finalul turului Ligii a V-a, Seria Nord, pe locul trei.

Cu privire la spațiile de agrement pe lângă frumoasele plaje aflate într-o zonă natural deosebită, cu o valoare conservativă și aparținând habitatelor Natura 2000, Satul Corbu este străjuit în partea de vest de Lacul Corbu, separat în două, Corbu Mare și Corbu Mic de un dig. Lacurile sunt exploatate de ferme piscicole, care organizează anual și concursuri de pescuit sportiv. Lacul Corbu, a fost propus și acceptat la sfârșitul anului 2011 de către AGVPS România

ca și pistă de concurs pentru desfășurarea Campionatului Mondial de pescuit la crap, ediție care are loc în premieră în țara noastră. Ca urmare a acestei decizii, organizatorul acestui Campionat în România a luat toate măsurile necesare pentru îndeplinirea tuturor cerințelor necesare impuse de FIPSeD- Federația Internațională de pescuit în ape dulci.

Tot pe malul Lacului Corbu funcționează o pensiune cu capital româno-britanic, aici se practică sporturi nautice cu ambarcațiuni - caiac, canoe, wind-surfing, bărcuțe cu pânze, dar și alte sporturi precum tenis de masă, tir cu arcul, ciclism, călărie, alpinism pe zid de cățărare.

2.8.2 Analiza SWOT

Puncte tari ale comunei Corbu:	Puncte slabe:
<ul style="list-style-type: none"> ✓ O localitate cu istorie care a supraviețuit diverselor etape de dezvoltare; ✓ Patrimoniul natural valoros; ✓ Patrimoniul cultural moștenit; ✓ Obiceiuri și tradiții locale; ✓ Monumente cu valoare istorică deosebită; ✓ Peisaj natural propice petrecerii timpului liber; ✓ Existența unei biblioteci în comună; ✓ Existența căminului cultural; ✓ Existența centrului cultural; ✓ Autorități locale deschise; ✓ Existența rețelelor de comunicații (telefonie, internet, cablu). 	<ul style="list-style-type: none"> ✓ Grad foarte scăzut de satisfacție a comunității privind cultura și patrimoniul cultural; ✓ Număr redus de evenimente culturale; ✓ Insuficientă promovare a patrimoniului natural, cultural și arheologic; ✓ Lipsa marketingului cultural și de petrecere a timpului liber; ✓ Slaba punere în valoare a tradițiilor și meșteșugurilor locale; ✓ Slaba punere în valoare locurilor de petrecere a timpului liber; ✓ Insuficiența datelor sintetice, utile și relevante în domeniul culturii și patrimoniului. ✓ Dotări limitate pentru sport și agrement ✓ Zone amenajate ca parcuri în număr redus
Oportunități:	Amenințări:
<ul style="list-style-type: none"> ✓ Resurse financiare pentru implementarea de proiecte din fonduri europene; ✓ Potențialul de marketing online pentru promovarea culturii și patrimoniului; ✓ Surse pentru dezvoltarea de parteneriate cu ONG-uri sau companii în vederea dezvoltării de proiecte culturale și turistice; ✓ Conștientizarea locuitorilor cu privire la patrimoniul natural și cultural existent; ✓ Dezvoltarea turismului cultural; ✓ Existența resurselor nerambursabile din fondurile structurale; ✓ Integrarea în strategiile de dezvoltare ale județului și a zonei metropolitane Constanța; 	<ul style="list-style-type: none"> ✓ Dificultăți în întreținerea / modernizarea infrastructurii existente la standarde ridicate; ✓ Competiție sporită în atragerea turiștilor cu localitățile învecinate; ✓ Legislație stufoasă / contradictorie în domeniu; ✓ Lipsa de promovare; ✓ Dificultatea atragerii de sponsorizări în domeniu; ✓ Resurse bugetare reduse față de nevoia de investiții în infrastructură cultural și sportive; ✓ Sprijin redus din partea altor autorități publice; ✓ Lipsa de sprijin din partea comunității pentru crearea unei vieți cultural sportive a comunei;

<ul style="list-style-type: none"> ✓ Dezvoltarea unor relații de parteneriat în vederea dezvoltării de activități culturale și sportive; ✓ Perspective bune pentru dezvoltarea agroturismului și a turismului de weekend; ✓ Posibilitatea accesării fondurilor europene nerambursabile pentru dezvoltarea sectorului cultural; ✓ 	<ul style="list-style-type: none"> ✓ Discrepanțe între domeniul cultural și nevoile, respectiv interesele comunității, pierderea relevanței actului cultural pentru comunitate; ✓ Lipsa interesului privind domeniul cultural, nerecunoscându-se aportul la dezvoltarea locală și creșterea calității vieții; ✓ Fonduri insuficiente alocate sectorului cultural. ✓
--	---

2.8.3. Obiectivul general al comunei Corbu, jud. Constanța în domeniul „Cultură, culte, sport și agrement” este **Dezvoltarea infrastructurii pentru cultură, sport și agrement.**

Obiectivele specifice sunt:

- OS 7.1 Punerea în valoare, dezvoltarea patrimoniului cultural local și organizarea de evenimente culturale;
- OS 7.2 Dezvoltarea infrastructurii pentru practicarea sportului și organizarea de competiții sportive;
- OS 7.3: Valorificarea resurselor existente pentru crearea infrastructurii de agrement;
- OS 7.4 Construire infrastructură de petrecere a tipului liber

2.8.4. Fișe de proiect

Fișa 53

Domeniu Cultura, culte, sport și agrement	Programul / proiectul propus Titlul: Dezvoltarea activității culturale la nivelul comunei Corbu
Cadrul general	Promovarea potențialului turistic și crearea infrastructurii necesare, în scopul creșterii atractivității comunei ca și destinație turistică
Grup țintă	Cetățenii comunei Corbu Turiști
Obiective	OS 7.1 Punerea în valoare, dezvoltarea patrimoniului cultural local și organizarea de evenimente culturale;
Motivația proiectului	Ca parte a activităților de construcție a imaginii culturale și turistice a comunei Corbu, este necesar să existe o serie de inițiative care să influențeze publicul larg.
Modul de implementare a proiectului	<ul style="list-style-type: none"> ➤ „Ziua artelor” - manifestare culturală pentru elevi în săptămâna „Școala altfel”; ➤ Inițiere program „Artă și viață cotidiană”; ➤ Proiect cultural - educațional pentru tineri „Săptămâna tinerei generații”;

	Înființare „Consiliul Cultural Consultativ” - structură consultativ - participativă
Sursa de finanțare/posibile surse de finanțare	Bugetul local POR
Instituția care răspunde de realizarea proiectului	UAT Corbu
Termen de realizare	2025
Indicatori	Manifestări culturale realizate Consiliul consultativ înființat

Fișa 54

Domeniu Cultura, culte, sport și agrement	Programul / proiectul propus Titlul: Amenajare, reamenajare și extindere de parcuri și locuri de joacă și de petrecere a timpului liber
Cadrul general	Suprafața parcurilor și a locurilor de joacă poate fi extinsă
Grup țintă	Cetățenii comunei Corbu Turiști
Obiective	OS 7.3: Valorificarea resurselor naturale și artificiale pentru crearea infrastructurii de sport și agrement
Motivația proiectului	Nevoia de a amenaja și extinde suprafața parcurilor și a locurilor de joacă
Modul de implementare a proiectului	- Amenajarea a 2 noi locuri de joacă - Dotare și amenajare complexă Parc (Cișmea)
Sursa de finanțare/posibile surse de finanțare	Fonduri nerambursabile Bugetul de stat Bugetul județului Bugetul local Programe naționale Fonduri private și sponsorizări
Instituția care răspunde de realizarea proiectului	UAT Corbu
Termen de realizare	2024
Indicatori	Parc comunal dotat și amenajat Minim 2 locuri de joacă noi

Fișa 55

Domeniu Cultura, culte, sport și agrement	Programul / proiectul propus Titlul: Îmbunătățire infrastructură sportivă
Cadrul general	Suprafața spațiilor pentru desfășurarea activității sportive poate fi extinsă
Grup țintă	Cetățenii comunei Corbu
Obiective	OS 7.3: Valorificarea resurselor naturale și artificiale pentru crearea infrastructurii de sport și agrement

*Proiect cofinanțat din Fondul Social European prin
Programul Operațional Capacitate Administrativă 2014-2020
Competența face diferență!*



Motivația proiectului	Nevoia de a amenaja și extinde suprafața spațiilor sportive
Modul de implementare a proiectului	Reabilitare și modernizare bază sportivă comunală
Sursa de finanțare/posibile surse de finanțare	Fonduri nerambursabile Bugetul de stat Bugetul județului Bugetul local Programe naționale Fonduri private și sponsorizări
Instituția care răspunde de realizarea proiectului	UAT Corbu
Termen de realizare	2024
Indicatori	Bază sportivă comunală reabilitată și modernizată

Fișa 56

Domeniu Cultura, culte, sport și agrement	Programul / proiectul propus Titlul: Dezvoltarea activității sportive la nivelul comunei Corbu
Cadrul general	Promovarea potențialului sportiv și crearea infrastructurii necesare, în scopul creșterii atractivității sportive a comunei
Grup țintă	Cetățenii comunei Corbu
Obiective	OS 7.2: Dezvoltarea infrastructurii pentru practicarea sportului și organizarea de competiții sportive;
Motivația proiectului	Ca parte a activităților de construcție a imaginii sportive a comunei Corbu, este necesar să existe o serie de inițiative care să influențeze publicul larg.
Modul de implementare a proiectului	Înființare „Consiliul Sportiv Consultativ” - structură consultativ - participativă Concursuri sportive Concursuri de pescuit sportiv Etc.
Sursa de finanțare/posibile surse de finanțare	Fonduri nerambursabile Bugetul de stat Bugetul județului Bugetul local Programe naționale Fonduri private și sponsorizări
Instituția care răspunde de realizarea proiectului	UAT Corbu
Termen de realizare	2024
Indicatori	Consiliu Sportiv Consultativ înființat Număr de întreceri sportive

Fișa 57

Domeniu și agrement	Programul / proiectul propus Titlul: Velo Park în comuna Corbu
Cadrul general	Promovarea unui spațiu sportiv și educativ prin crearea infrastructurii necesare, în scopul creșterii atractivității sportivo-educative a comunei
Grup țintă	Cetățenii comunei Corbu
Obiective	OS 7.3: Valorificarea resurselor naturale și artificiale pentru crearea infrastructurii de sport și agrement
Motivația proiectului	Nevoia de promovare a mobilității alternative și de soluții ecologice de deplasare care să conducă la creșterea calității vieții a sănătății și la reducerea poluării.
Modul de implementare a proiectului	Construirea unui spațiu multifuncțional de educație, sport și recreere în cadrul căruia să se practice învățarea regulilor de conduită în trafic pentru tinerii cicliști.
Sursa de finanțare/posibile surse de finanțare	Fonduri nerambursabile Bugetul de stat Bugetul județului Bugetul local Programe naționale Fonduri private și sponsorizări
Instituția care răspunde de realizarea proiectului	UAT Corbu
Termen de realizare	2026
Indicatori	Velo Park construit

Fișa 58

Domeniu și agrement	Programul / proiectul propus Titlul: Modernizare și dotare Cămin Cultural 2 comuna Corbu
Cadrul general	Nevoia de promovare culturală în comuna corbu
Grup țintă	Cetățenii comunei Corbu
Obiective	OS 7.1 Punerea în valoare, dezvoltarea patrimoniului cultural local și organizarea de evenimente culturale;
Motivația proiectului	Necesitatea extinderii spațiului destinat desfășurării activităților socio-culturale
Modul de implementare a proiectului	Reabilitarea și dotarea Căminului Cultural 2 comuna Corbu

Sursa de finanțare/posibile surse de finanțare	Fonduri europene Bugetul de stat Bugetul județului Bugetul local Programe naționale
Instituția care răspunde de realizarea proiectului	UAT Corbu
Termen de realizare	2026
Indicatori	Căminul Cultural 2 comuna Corbu reabilitat și dotat

Capitolul 3

3.1 Cadrul de aplicare a Strategiei de Dezvoltare Durabilă a comunei Corbu, jud. Constanța

Pentru transpunerea Strategiei de dezvoltare **durabilă** se propun **măsurile și instrumentele** concrete de implementare, care au rolul de a structura eforturile de organizare, de a mobiliza **parteneriatul și resursele necesare, precum și de a asigura succesul strategiei.**

Coordonare

Coordonarea implementării Strategiei de dezvoltare **durabilă a comunei Corbu** va fi **asumată și asigurată de Consiliul Local și Primarul** comunei. Structura care va asigura coordonarea Strategiei va fi de sine stătătoare, o structură nouă, creată special cu acest scop, care să cuprindă **funcționari publici cu specializări tehnice, financiare și de administrație, a caror viziune și experiența sa permită acoperirea tuturor aspectelor integrate și extinse pe care le presupune implementarea unei strategii multisectoriale și pe termen lung.** Structura va fi **condusă de Primar.** Eventual, poate fi cooptat și un consultant.

Responsabilitățile structurii de coordonare a Strategiei de dezvoltare **durabilă** - propuneri:

- **Asigurarea coordonării și urmării stadiului implementării Strategiei;**
- **Asigurarea unui management eficient și corect în implementarea strategiei, inclusiv a gestionării financiare corecte a fondurilor alocate implementării acțiunilor asumate de Consiliul local sau de Primar în varii parteneriate;**
- Monitorizarea modului de implementare, respectiv realizarea indicatorilor **de progres, impact și rezultat a obiectivelor, direcțiilor și acțiunilor de dezvoltare;**
- **Asigurarea resurselor tehnice și administrative necesare bunei implementări a Strategiei;**
- Organizarea monitorizării, evaluării și revizuirii periodice a implementării;
- **Elaborarea rapoartelor de implementare și de revizuire periodică, după graficul de raportare agreed;**
- Urmărirea realizării, implementării și impactului Planului de comunicare și promovare a Strategiei

Punerea în aplicare

Punerea în aplicare a Strategiei de dezvoltare **durabilă** este un proces complex, care implică **și afectează întreaga comunitate.** **Dată fiind amploarea și diversitatea acțiunilor intra- și inter-sectoriale ale Strategiei, se propun o serie de instrumente de implementare care să faciliteze atingerea viziunii și obiectivelor de dezvoltare ale Strategiei.**

1. Planul de acțiuni este o prezentare structurată a tuturor acțiunilor și proiectelor propuse de Strategie, cu date și informații privind modul de abordare - în corelare cu alte acțiuni sau prin parteneriate strategice, resursele financiare necesare și surse posibile pentru asigurarea lor, legislația care guvernează proiectul, indicatorii de rezultat care permit evaluarea implementării acțiunii.

2. Planificarea în timp a planului de acțiuni, pe termen scurt și pe întreaga perioadă de planificare, indică etapele de parcurs pentru implementarea proiectelor, respectând prioritățile identificate prin exercițiile de consultare a comunității.

3. Parteneriatul local continuă și extinde eforturile de implicare și consultare a diverselor grupuri de interese locale din perioada de elaborare a Strategiei, fiind expresia răspunderii asumate de acele entități sau grupuri de entități în ceea ce privește contribuția directă și planificată la transpunerea Strategiei. Pentru a asigura succesul Strategiei, aceasta trebuie să devină un document de lucru nu numai pentru Consiliul Local și Primar, ci și pentru entitățile cuprinse în parteneriatul local, un document care să le ghideze propriile planuri de viitor.

4. Asumarea responsabilităților de implementare, de către Consiliul local și Primar, precum și de către Parteneriatul local.

5. Realizarea Planului de comunicare și promovare a Strategiei către comunitatea locală și alte entități interesate. Acesta este un instrument care va mări vizibilitatea asupra Strategiei, va informa și educa populația, grupurile de interese și de inițiativă, astfel încât să se asigure implicarea prin propriile proiecte și susținerea Strategiei.

Monitorizare și evaluare

Activitățile de monitorizare și evaluare a impactului și rezultatelor au ca scop asigurarea eficienței și calitatii în implementare, urmărirea sensului de implementare a strategiei și a componentelor sale, respectiv realizarea obiectivelor propuse.

Monitorizarea implementării strategiei, ca întreg, și a acțiunilor concrete urmărește realizarea obiectivelor în contextul acțiunilor/activităților propuse, a resurselor umane, materiale și financiare alocate, respectarea planificărilor în timp, buna funcționare a parteneriatelor generale sau individuale pe proiecte, performanțele echipelor de implementare, etc.

În cazul apariției de devieri de la planificare, a situațiilor de criză sau de forță majoră, modificări ale elementelor de precondiție, apariția de reacții negative sau neașteptate din partea participanților la strategie sau proiect, etc. activitatea de monitorizare va genera acțiuni de ajustare - restructurare - alocări suplimentare, prin care să se asigure cele mai eficiente și raționale soluții de remediere și readucere a Strategiei sau proiectelor pe sensul de implementare prevăzut și, astfel, să se asigure realizarea impactului așteptat.

Evaluarea rezultatelor și impactului

Sistemul de evaluare permite să se aprecieze în ce măsură Strategia și proiectele componente și-au atins obiectivele propuse, iar rezultatele tangibile și intangibile sunt cele prevăzute, în termeni de eficiență, calitate și cantitate.

Evaluarea se realizează la trei momente cheie:

a. Evaluarea anterioară începerii acțiunii: se evaluează impactul potențial al acțiunii și corectitudinea presupunerilor, constituind un element important de decizie asupra oportunității proiectului/acțiunii.

b. Evaluarea intermediară a acțiunii: se efectuează la jumătatea perioadei de implementare, analizând cursul corect al acțiunii și rezultatele intermediare.

c. Evaluarea finală se realizează după finalizarea proiectului, imediat sau/și după anumite perioade, pentru a analiza dacă au fost atinse rezultatele prevăzute de proiect. Aceasta evaluare poate servi ca justificare pentru noi proiecte care să consolideze sau să corecteze rezultatele realizate.

Pentru realizarea monitorizării și evaluării, atât la nivel de strategie cât și la nivel de acțiune individuală, se utilizează două tipuri de indicatori: indicatori de progres, la nivel de strategie și indicatori de impact și de rezultat, la nivel de acțiuni concrete.

Revizuire

Strategia de dezvoltare locală va fi revizuită periodic, pentru a se evalua succesul eforturilor de implementare și a lua toate măsurile ca planul să rămână valabil pe măsura ce comunitatea evoluează. Se vor opera ajustările, rafinările și actualizările necesare, astfel încât cetățenii să fie convingși de modul în care comunitatea lor se dezvoltă în sensul progresului social, economic și de mediu.

Revizuirea Strategiei se va realiza la intervale relativ scurte, datorită perspectivelor de schimbări rapide și consistențelor la nivelul întregii societăți românești. Prima revizuire se recomandă la finele perioadei de “termen scurt” - 2026. Revizuirea va cuprinde toate etapele de elaborare.

Exercițiul de revizuire va ține cont de următoarele elemente:

- Rezultatele monitorizării implementării și evaluării impactului strategiei până la momentul revizuirii;
- Evoluția bugetului local;
- Legislație nouă cu efecte directe asupra comunei;
- Modificări în strategiile naționale, regionale sau județene, cu efecte directe asupra comunei.

Indiferent de ritmul de revizuire, este necesară o raportare anuală a rezultatelor de implementare, care să includă o detaliere a proiectelor care urmează să fie continuate sau atacate în următorul ciclu de 12 luni și efectele acestora asupra exercițiului bugetar.

Parteneriat

Strategia de dezvoltare locală va fi pusă în aplicare prin intermediul unui parteneriat larg la nivel local care va cuprinde reprezentanții tuturor grupurilor de interese și inițiative vizate de strategie prin obiectivele, direcțiile și acțiunile de dezvoltare. Aceasta abordare corespunde principiilor de dezvoltare durabilă, principiilor și valorilor europene la care a aderat țara noastră.

Principiul parteneriatului presupune, pe lângă implicarea directă a comunității, prin cunoștințe, experiență, proiecte proprii, și participarea la consultările publice pe care autoritatea publică locală le va organiza atât în contextul implementării strategiei, cât și în cel al aplicării legislației privind transparența decizională în administrație și impactul proiectelor asupra mediului.

În ceea ce privește implementarea Strategiei printr-un parteneriat colaborativ și eficient, este necesară continuarea eforturilor de implicare coerentă a comunității în proiectele relevante și stimularea contribuțiilor cetățenilor, grupurilor și organizațiilor la atingerea viziunii și obiectivelor de dezvoltare locală. Amploarea, caracteristicile și multidisciplinaritatea acțiunilor și proiectelor concrete de implementare sunt cele care dictează componenta parteneriatului:

1. Autoritatea publică locală, respectiv Consiliul Local și Primarul;
2. Instituții publice, cum ar fi Agenția pentru Ocuparea Forței de Muncă și Direcția generală de Asistență Socială de la nivelul județului, Consiliul Județean;
3. Instituții de învățământ;
4. Operatorii de utilități;
5. Reprezentanții bancilor și investitorilor;
6. Asociații patronale, sindicate;
7. Reprezentanții cetățenilor;
8. Organizații civice din diverse domenii;

Proiect cofinanțat din Fondul Social European prin
Programul Operațional Capacitate Administrativă 2014-2020
Competența face diferența!





UNIUNEA EUROPEANĂ



Programul Operațional Capacitate Administrativă
Competența face diferența!



Instrumente Structurale
2014-2020 176

9. Mass-media locală.

Administrația locală va încuraja ca reprezentarea în parteneriat să respecte egalitatea de șanse.

Datorită slabei reprezentări la nivel local a unor organizații sau instituții cu specializări relevante și de mare importanță pentru implementarea cu succes a Strategiei, se recomandă invitarea unor agenții guvernamentale sau neguvernamentale în Parteneriatul local, fie pe baze permanente, fie ocazional, la dezbaterile pe profil. Astfel, se recomandă invitarea Agenției pentru Dezvoltare Regională, Camerei de Comerț, Agenției pentru Protecția Mediului, Direcției pentru Agricultură și Dezvoltare Rurală și a altora.

Această structură numeroasă va fi încurajată să preia Strategia ca pe un ghid propriu de dezvoltare, iar administrația locală va face eforturile necesare pentru coagularea într-o entitate care să participe pro-activ la implementare.

Strategia va putea fi consultată de orice cetățean, iar accesul va fi asigurat prin publicarea ei pe site-ul de web.

